СОГЛАСОВАНО:
Директор департамента образования
Администрации города Сургута
_____ Т.Н. Османкина
«___» _____ 20__ г.

УТВЕРЖДАЮ:
Заведующий
МБДОУ № 19 «Ручеек»
_____ Н.Н. Щербинина
«06» 03 _____ 2015 г.

ПАСПОРТ ДОСТУПНОСТИ
объекта социальной инфраструктуры (ОСИ)
муниципального бюджетного дошкольного образовательного учреждения
детского сада № 19 «Ручеек».

1. Общие сведения об объекте

1.1. Наименование (вид) объекта: ***здание дошкольного образовательного учреждения***
1.2. Адрес объекта: ***РФ, 628400, Тюменская область, Ханты-Мансийский Автономный округ - Югра г. Сургут, ул. Озерная д. 1/1.***
1.3. Сведения о размещении объекта:
- отдельно стоящее здание ***2х этажей, 934,7 кв.м,***
- наличие прилегающего земельного участка (**да**, нет); ***3920,7 кв.м.***
1.4. Год постройки здания ***1972,*** последнего капитального ремонта ***1999 г.***
1.5. Дата предстоящих плановых ремонтных работ: (*текущего*)- ***не предусмотрен,*** (*капитального*) ***– не предусмотрено.***
1.6. Название организации (учреждения), (полное юридическое наименование – согласно Уставу, краткое наименование): ***муниципальное бюджетное дошкольное образовательное учреждение детский сад № 19 «Ручеек»,*** краткое наименование: ***МБДОУ № 19 «Ручеек».***
1.7. Юридический адрес организации (учреждения) ***РФ, 628400, Тюменская область, Ханты-Мансийский Автономный округ - Югра, г. Сургут, ул. Озерная 1/1.***
1.8. Основание для пользования объектом (оперативное управление, аренда, собственность) ***оперативное управление.***
1.9. Форма собственности (государственная, негосударственная) ***негосударственная.***
1.10. Территориальная принадлежность (*федеральная, региональная, муниципальная*) ***муниципальная.***
1.11. Вышестоящая организация (*наименование*) ***департамент образования Администрации города Сургута.***
1.12. Адрес вышестоящей организации, другие координаты ***РФ, 628400, Тюменская область, Ханты-Мансийский Автономный округ - Югра, г. Сургут, ул. Гагарина ,11.***

2. Характеристика деятельности организации на объекте
(по обслуживанию населения)

2.1. Сфера деятельности (*здравоохранение, образование, социальная защита, физическая культура и спорт, культура, связь и информация, транспорт, жилой фонд, потребительский рынок и сфера услуг, другое)*- ***образование.***
2.2. Виды оказываемых услуг: ***образовательные услуги.***
2.3. Форма оказания услуг: (*на объекте, с длительным пребыванием, в т.ч. проживанием, на дому, дистанционно)* - ***на объекте.***
2.4 Категории обслуживаемого населения по возрасту: *(дети, взрослые трудоспособного возраста, пожилые; все возрастные категории)* - ***дети.***
2.5. Категории обслуживаемых инвалидов: (*инвалиды, передвигающиеся на колясках, инвалиды с нарушениями опорно-двигательного аппарата; нарушениями зрения, нарушениями слуха, нарушениями умственного развития)*- ***нет.***
2.6. Плановая мощность: посещаемость (количество обслуживаемых в день), вместимость, пропускная способность – ***152.***
2.7. Участие в исполнении ИПР инвалида, ребенка-инвалида (да, нет) – ***да***

3. Состояние доступности объекта

3.1. Путь следования к объекту пассажирским транспортом

(описать маршрут движения с использованием пассажирского транспорта)

Маршрут до объекта пассажирским транспортом может осуществляться в 2-х направлениях, вблизи объекта располагаются :

- остановка «Универмаг Сургут» с расстоянием до объекта с чётной стороны ул. Щепеткина – 320 м, и проходящими маршрутами № 1, 47, 12, 31, 8 и с нечётной стороны ул. Щепеткина– 316 м., и проходящими маршрутами № 1, 47, 12, 31, 8.

Наличие адаптированного пассажирского транспорта к объекту

- № 1, № 8 № 47, № 21- задействованы низкопольные автобусы.

3.2 Путь к объекту от ближайшей остановки пассажирского транспорта:

3.2.1. расстояние до объекта от остановки «Универмаг Сургут» -316 м.

3.2.2. время движения (пешком) ***5 мин. (быстрый шаг); 10 мин. (медленный шаг).***

3.2.3. наличие выделенного от проезжей части пешеходного пути (*да, нет*) ***нет.***

3.2.4. Перекрестки: *нерегулируемые; регулируемые, со звуковой сигнализацией, таймером; нет:* ***регулируемые, со звуковой сигнализацией.***

3.2.5. Информация на пути следования к объекту: *акустическая, тактильная, визуальная; нет:* ***нет***

3.2.6. Перепады высоты на пути: *есть, нет* (***перепады высоты существуют***)

Их обустройство для инвалидов на коляске: *да, нет* (***нет***)

3.3. Организация доступности объекта для инвалидов – форма обслуживания*

№ п/п	Категория инвалидов (вид нарушения)	Вариант организации доступности объекта (формы обслуживания)*
1.	Все категории инвалидов и МГН	«ВНД»
	в том числе инвалиды:	
2.	передвигающиеся на креслах-колясках	«ВНД»
3.	с нарушениями опорно-двигательного аппарата	«ВНД»
4.	с нарушениями зрения	«ВНД»
5.	с нарушениями слуха	«ВНД»
6.	с нарушениями умственного развития	«ВНД»

* - указывается один из вариантов: «**А**», «**Б**», «**ДУ**», «**ВНД**».

3.4 Состояние доступности основных структурно-функциональных зон

№ п\п	Основные структурно-функциональные зоны	Состояние доступности, в том числе для основных категорий инвалидов**
1.	Территория, прилегающая к зданию (участок)	ВНД
2.	Вход (входы) в здание	ВНД
3.	Путь (пути) движения внутри здания (в т.ч. пути эвакуации)	ВНД
4.	Зона целевого назначения здания (целевого посещения объекта)	ВНД
5.	Санитарно-гигиенические помещения	ВНД
6.	Система информации и связи (на всех зонах)	ВНД
7.	Пути движения к объекту (от остановки транспорта)	ВНД

** Указывается: **ДП-В** - доступно полностью всем; **ДП-И** (К, О, С, Г, У) – доступно полностью избирательно (указать категории инвалидов); **ДЧ-В** - доступно частично всем; **ДЧ-И** (К, О, С, Г, У) – доступно частично избирательно (указать категории инвалидов); **ДУ** - доступно условно, **ВНД** – временно недоступно

3.5. Итоговое заключение о состоянии доступности ОСИ:

Основные структурно-функциональные зоны в том числе, территория прилегающая к зданию (участок), вход (входы) в здание, путь (пути) движения внутри здания (в т.ч. пути эвакуации), зона целевого назначения здания (целевого посещения объекта), санитарно-гигиенические помещения, система информации и связи (на всех зонах) - *физическая доступность для всех категорий инвалидов (К,О,С,Г,У) временно недоступна (ВНД).*

Зона пути движения к объекту (от остановки транспорта) - *физическая доступность для всех категорий инвалидов (К,О,С,Г,У) временно недоступна ВНД.*

4. Управленческое решение

4.1. Рекомендации по адаптации основных структурных элементов объекта

№ п/п	Основные структурно-функциональные зоны объекта	Рекомендации по адаптации объекта (вид работы)*
1.	Территория, прилегающая к зданию (участок)	Текущий ремонт. Индивидуальное решение с ТСР.
2.	Вход (входы) в здание	Текущий ремонт. Индивидуальное решение с ТСР.
3.	Путь (пути) движения внутри здания (в т.ч. пути эвакуации)	Текущий ремонт. Индивидуальное решение с ТСР.
4.	Зона целевого назначения здания (целевого посещения объекта)	Текущий ремонт. Индивидуальное решение с ТСР.
5.	Санитарно-гигиенические помещения	Текущий ремонт. Индивидуальное решение с ТСР.
6.	Система информации на объекте (на всех зонах)	Индивидуальное решение с ТСР.
7.	Пути движения к объекту (от остановки транспорта)	Текущий ремонт. Индивидуальное решение с ТСР.
8.	Все зоны и участки	Текущий ремонт. Индивидуальное решение с ТСР.

*- указывается один из вариантов (видов работ): не нуждается; ремонт (текущий, капитальный); индивидуальное решение с ТСР; технические решения невозможны – организация альтернативной формы обслуживания

4.2. Период проведения работ в рамках исполнения: ***в рамках муниципальной программы «Развитие образования города Сургута на 2014-2020 годы».***

4.3. Ожидаемый результат (по состоянию доступности) после выполнения работ по адаптации: ***обеспечение оптимальной доступности объекта для посещения всех категорий инвалидов (К,Г,С,У,О) и МГН.***

Оценка результата исполнения программы, плана (по состоянию доступности): ***отсутствует доступ инвалидов (ВНД).***

4.4. Для принятия решения требуется, не требуется *(нужное подчеркнуть)*:

Согласование ***с вышестоящей организацией (собственником объекта), согласование с потребителем (с общественными организациями).***

Имеется заключение уполномоченной организации о состоянии доступности объекта (*наименование документа и выдавшей его организации, дата*), прилагается - ***не имеется.***

4.5. Информация размещена (обновлена) на Карте доступности субъекта Российской Федерации: ***на официальном сайте образовательного учреждения http://ds19.detkin-club.ru;***

в окружной территориальной информационной системе ХМАО-Югры, раздел «Доступная среда».

5. Особые отметки

Паспорт сформирован на основании:

1. Анкеты (информации об объекте) от «27» 02 2015 г.

2. Акта обследования объекта от «16» 02 2015 г.

Паспорт доступности объекта согласован Рабочей группой по паспортизации объектов социальной сферы г. Сургута (протокол №4 от 09.12.2015)

УТВЕРЖДАЮ:
Заведующий
МБДОУ № 19 «Ручеек»
_____Н. Н. Щербинина
«27» ____02_____ 2015 г.

АНКЕТА
объекта социальной инфраструктуры (ОСИ)
К ПАСПОРТУ ДОСТУПНОСТИ
муниципального бюджетного дошкольного образовательного учреждения
детского сада № 19 «Ручеек».

1. Общие сведения об объекте

1.1. Наименование (вид) объекта: ***здание дошкольного образовательного учреждения***
1.2. Адрес объекта: ***РФ, 628400, Тюменская область, Ханты-Мансийский Автономный округ - Югра г. Сургут, ул. Озерная д. 1/1.***
1.3. Сведения о размещении объекта:
- отдельно стоящее здание ***2х этажей, 934,7 кв.м,***
- наличие прилегающего земельного участка (**да**, нет); ***3920,7 кв.м.***
1.4. Год постройки здания ***1972,*** последнего капитального ремонта ***1999 г.***
1.5. Дата предстоящих плановых ремонтных работ: (*текущего*)- ***не предусмотрен,*** *(капитального)* ***– не предусмотрено.***
1.6. Название организации (учреждения), (полное юридическое наименование – согласно Уставу, краткое наименование: ***муниципальное бюджетное дошкольное образовательное учреждение детский сад № 19 «Ручеек»,*** краткое наименование: ***МБДОУ № 19 «Ручеек».***
1.7. Юридический адрес организации (учреждения) ***РФ, 628400, Тюменская область, Ханты-Мансийский Автономный округ - Югра, г. Сургут, ул. Озерная 1/1.***
1.8. Основание для пользования объектом (оперативное управление, аренда, собственность) ***оперативное управление.***
1.9. Форма собственности (государственная, негосударственная) ***негосударственная.***
1.10. Территориальная принадлежность (*федеральная, региональная, муниципальная*) ***муниципальная.***
1.11. Вышестоящая организация (*наименование*) ***департамент образования Администрации города Сургута.***
1.12. Адрес вышестоящей организации, другие координаты ***РФ, 628400, Тюменская область, Ханты-Мансийский Автономный округ - Югра, г. Сургут, ул. Гагарина ,11.***

2. Характеристика деятельности организации на объекте

(по обслуживанию населения)

2.1. Сфера деятельности (*здравоохранение, образование, социальная защита, физическая культура и спорт, культура, связь и информация, транспорт, жилой фонд, потребительский рынок и сфера услуг, другое)*- ***образование.***
2.2. Виды оказываемых услуг: ***образовательные услуги.***
2.3. Форма оказания услуг: *(на объекте, с длительным пребыванием, в т.ч. проживанием, на дому, дистанционно)* - ***на объекте.***
2.4. Категории обслуживаемого населения по возрасту: *(дети, взрослые трудоспособного возраста, пожилые; все возрастные категории)* - ***дети.***
2.5. Категории обслуживаемых инвалидов: (*инвалиды, передвигающиеся на колясках, инвалиды с нарушениями опорно-двигательного аппарата; нарушениями зрения, нарушениями слуха, нарушениями умственного развития)*- ***нет.***
2.6. Плановая мощность: посещаемость (количество обслуживаемых в день), вместимость, пропускная способность – ***152.***
2.7. Участие в исполнении ИПР инвалида, ребенка-инвалида (да, нет) – ***да***

3. Состояние доступности объекта

3.1. Путь следования к объекту пассажирским транспортом

(описать маршрут движения с использованием пассажирского транспорта)

Маршрут до объекта пассажирским транспортом может осуществляться в 2-х направлениях, вблизи объекта располагаются :

- остановка «Универмаг Сургут» с расстоянием до объекта с чётной стороны ул. Щепеткина – 320м, и проходящими маршрутами № 1, 47, 12, 31, 8 и с нечётной стороны ул. Щепеткина– 316м., и проходящими маршрутами № 1, 47, 12, 31, 8

Наличие адаптированного пассажирского транспорта к объекту

- №1, № 8 № 47, № 21- задействованы низкопольные автобусы.

3.2. Путь к объекту от ближайшей остановки пассажирского транспорта:

3.2.1. Расстояние до объекта от остановки «Универмаг Сургут» -316 м.

3.2.2. Время движения (пешком) **5 мин. (быстрый шаг); 10 мин. (медленный шаг).**

3.2.3. Наличие выделенного от проезжей части пешеходного пути (*да, нет*) ***нет.***

3.2.4. Перекрестки: *нерегулируемые; регулируемые, со звуковой сигнализацией, таймером; нет:* ***регулируемые, со звуковой сигнализацией.***

3.2.5. Информация на пути следования к объекту: *акустическая, тактильная, визуальная; нет:* ***нет***

3.2.6. Перепады высоты на пути: *есть, нет* (***перепады высоты существуют***)

Их обустройство для инвалидов на коляске: *да, нет* (***нет***)

3.3. Организация доступности объекта для инвалидов – форма обслуживания*

№ п/п	Категория инвалидов (вид нарушения)	Вариант организации доступности объекта (формы обслуживания)*
1.	Все категории инвалидов и МГН	«ВНД»
	в том числе инвалиды:	
2.	передвигающиеся на креслах-колясках	«ВНД»
3.	с нарушениями опорно-двигательного аппарата	«ВНД»
4.	с нарушениями зрения	«ВНД»
5.	с нарушениями слуха	«ВНД»
6.	с нарушениями умственного развития	«ВНД»

* - указывается один из вариантов: «**А**», «**Б**», «**ДУ**», «**ВНД**».

4. Управленческое решение (предложения по адаптации основных структурных элементов объекта)

№ п/п	Основные структурно-функциональные зоны объекта	Рекомендации по адаптации объекта (вид работы)*
1.	Территория, прилегающая к зданию (участок)	Текущий ремонт. Индивидуальное решение с ТСР.
2.	Вход (входы) в здание	Текущий ремонт. Индивидуальное решение с ТСР.
3.	Путь (пути) движения внутри здания (в т.ч. пути эвакуации)	Текущий ремонт. Индивидуальное решение с ТСР.
4.	Зона целевого назначения здания (целевого посещения объекта)	Текущий ремонт. Индивидуальное решение с ТСР.
5.	Санитарно-гигиенические помещения	Текущий ремонт. Индивидуальное решение с ТСР.
6.	Система информации на объекте (на всех зонах)	Индивидуальное решение с ТСР.

7.	Пути движения к объекту (от остановки транспорта)	Текущий ремонт.
8.	Все зоны и участки	Текущий ремонт. Индивидуальное решение с ТСР.

*- указывается один из вариантов (видов работ): не нуждается; ремонт (текущий, капитальный); индивидуальное решение с ТСР; технические решения невозможны – организация альтернативной формы обслуживания

Размещение информации на Карте доступности субъекта Российской Федерации согласовано

Зам.заведующего по АХР Л.А. Унтылова тел. 25-74-27

(подпись, Ф.И.О., должность; координаты для связи уполномоченного представителя объекта)

УТВЕРЖДАЮ:
Заведующий
МБДОУ № 19 «Ручеек»
_____ Н. Н. Щербинина
«16» 02 20 15 г.

АКТ ОБСЛЕДОВАНИЯ
объекта социальной инфраструктуры
К ПАСПОРТУ ДОСТУПНОСТИ ОСИ
муниципального бюджетного дошкольного образовательного учреждения
детского сада № 19 «Ручеек»

Ханты-Мансийский
Автономный округ – Югра
(наименование территориального образования субъекта)

«16» 02 20 15 г.

1. Общие сведения об объекте

1.1. Наименование (вид) объекта: ***здание дошкольного образовательного учреждения***
1.2. Адрес объекта:***РФ, 628400, Тюменская область, Ханты-Мансийский Автономный округ - Югра, г. Сургут, ул. Озерная д. 1/1.***
1.3. Сведения о размещении объекта:
- отдельно стоящее здание ***2 этажа, 934,7 кв.м,***
- наличие прилегающего земельного участка (**да**, нет); ***3920,7 кв.м.***
1.4. Год постройки здания ***1972,*** последнего капитального ремонта ***1999г.***
1.5. Дата предстоящих плановых ремонтных работ: (*текущего*)- ***не предусмотрен,*** *(капитального)* ***не предусмотрено.***
1.6. Название организации (учреждения), (полное юридическое наименование – согласно Уставу, краткое наименование): ***Муниципальное бюджетное дошкольное образовательное учреждение детский сад № 19 «Ручеек»,*** краткое наименование: ***МБДОУ № 19 «Ручеек».***
1.7. Юридический адрес организации (учреждения) ***РФ, 628400, Тюменская область, Ханты-Мансийский Автономный округ - Югра, г. Сургут, ул. Озерная д. 1/1.***

2. Характеристика деятельности организации на объекте

Дополнительная информация: ***образовательная деятельность МБДОУ № 19 «Ручеек» осуществляется в соответствии с лицензией на осуществление образовательной деятельности от 11 августа 2014 года, регистрационный № 1610, серия 86Л01 № 0000813, выданный Службой по контролю и надзору в сфере образования Ханты-Мансийского автономного округа–Югры. Срок действия лицензии – бессрочно.***
Общеобразовательная программа дошкольного образования Комплексная программа «Развитие» Коллектив сотрудников учебного центра Л.А. Венгера – основная 5 лет,
Общеобразовательная программа дошкольного образования Программа воспитания и обучения в детском саду «От рождения до школы» под редакцией Н.Е. Вераксы, Т.С. Комаровой, М.А. Васильевой – основная 6 лет.
Всего в МБДОУ № 19 «Ручеек» функционирует 5 групп общеразвивающей направленности. Работают две группы кратковременного пребывания «группа в группе» от 3 до 7 лет.
По наполняемости группы соответствует требованиям СанПиН 2.4.1.3049-13 и «Порядку организации и осуществления образовательной деятельности по основным общеобразовательным программам – образовательным программам дошкольного образования».

3. Состояние доступности объекта

3.1. Путь следования к объекту пассажирским транспортом
(описать маршрут движения с использованием пассажирского транспорта)

Маршрут до объекта пассажирским транспортом может осуществляться в 2-х направлениях, вблизи объекта располагаются :
- остановка «Универмаг Сургут» с расстоянием до объекта с чётной стороны ул. Щепеткина – 320 м, и проходящими маршрутами № 1, 47, 12, 31, 8 и с нечётной стороны ул. Щепеткина – 316 м., и проходящими маршрутами № 1, 47, 12, 31, 8.
Наличие адаптированного пассажирского транспорта к объекту
- №1, № 8 № 47, № 21- задействованы низкопольные автобусы.

3.2. Путь к объекту от ближайшей остановки пассажирского транспорта:
3.2.1. Расстояние до объекта от остановки ***«Универмаг Сургут» - 316 м.***
3.2.2. Время движения (пешком) ***5 мин. (быстрый шаг); 10 мин. (медленный шаг).***
3.2.3. Наличие выделенного от проезжей части пешеходного пути (*да, нет*) *нет.*
3.2.4. Перекрестки: *нерегулируемые; регулируемые, со звуковой сигнализацией, таймером; нет регулируемые:* ***регулируемые, со звуковой сигнализацией.***
3.2.5. Информация на пути следования к объекту: *акустическая, тактильная, визуальная; нет:* ***нет***
3.2.6. Перепады высоты на пути: *есть, нет* (***перепады высот существуют***).
Их обустройство для инвалидов на коляске: *да, нет* (***нет***).

3.3. Организация доступности объекта для инвалидов форма обслуживания*

№ п/п	Категория инвалидов (вид нарушения)	Вариант организации доступности объекта (формы обслуживания)*
1.	Все категории инвалидов и МГН	«ВНД»
	в том числе инвалиды:	
2.	передвигающиеся на креслах-колясках	«ВНД»
3.	с нарушениями опорно-двигательного аппарата	«ВНД»
4.	с нарушениями зрения	«ВНД»
5.	с нарушениями слуха	«ВНД»
6.	с нарушениями умственного развития	«ВНД»

* - указывается один из вариантов: «А», «Б», «ДУ», «ВНД»

3.4 Состояние доступности основных структурно-функциональных зон

№ п\п	Основные структурно-функциональные зоны	Состояние доступности, в том числе для основных категорийинвалидов**	Приложение	
			№ На плане	№ фото
1.	Территория, прилегающая к зданию (участок)	ВНД	1,2	1,2,3
2.	Вход (входы) в здание	ВНД	3,4,5	4,5,6
3.	Путь (пути) движения внутри здания (в т.ч. пути эвакуации)	ВНД	6,7,8	7-15
4.	Зона целевого назначения здания (целевого посещения объекта)	ВНД	9,10	16,17,18
5.	Санитарно-гигиенические помещения	ВНД	11,12	19-24
6.	Система информации и связи (на всех зонах)	ВНД	-	-
7.	Пути движения к объекту (от остановки транспорта)	ВНД	-	25-28

** Указывается: ДП-В - доступно полностью всем; ДП-И (К, О, С, Г, У) – доступно полностью избирательно (указать категории инвалидов); ДЧ-В - доступно частично всем; ДЧ-И (К, О, С, Г, У) – доступно частично избирательно (указать категории инвалидов); ДУ - доступно условно, ВНД – временно недоступно

3.5. Итоговое заключение о состоянии доступности ОСИ:

Основные структурно-функциональныезоны в том числе,территория прилегающая к зданию (участок), вход (входы) в здание, путь (пути) движения внутри здания (в т.ч. пути эвакуации), зона целевого назначения здания (целевого посещения объекта), санитарно-гигиенические помещения, система информации и связи (на всех зонах) - *физическая доступность для всех категорий инвалидов (К,О,С,Г,У) временно недоступна (ВНД).*

Зона пути движения к объекту (от остановки транспорта) - *физическая доступность для всех категорий инвалидов (К,О,С,Г,У) временно недоступна (ВНД).*

4. Управленческое решение

4.1. Рекомендации по адаптации основных структурных элементов объекта

№ п\п	Основные структурно-функциональные зоны объекта	Рекомендации по адаптации объекта (вид работы)*
1.	Территория, прилегающая к зданию (участок)	Текущий ремонт. Индивидуальное решение с ТСР.
2.	Вход (входы) в здание	Текущий ремонт. Индивидуальное решение с ТСР.
3.	Путь (пути) движения внутри здания (в т.ч. пути эвакуации)	Текущий ремонт. Индивидуальное решение с ТСР.
4.	Зона целевого назначения здания (целевого посещения объекта)	Текущий ремонт. Индивидуальное решение с ТСР.
5.	Санитарно-гигиенические помещения	Текущий ремонт. Индивидуальное решение с ТСР.
6.	Система информации на объекте (на всех зонах)	Индивидуальное решение с ТСР.
7.	Пути движения к объекту (от остановки транспорта)	Текущий ремонт.
8.	Все зоны и участки	Текущий ремонт. Индивидуальное решение с ТСР.

*- указывается один из вариантов (видов работ): не нуждается; ремонт (текущий, капитальный); индивидуальное решение с ТСР; технические решения невозможны – организация альтернативной формы обслуживания

4.2. Период проведения работ в рамках исполнения: ***в рамках муниципальной программы «Развитие образования города Сургута на 2014-2020 годы».***

4.3. Ожидаемый результат (по состоянию доступности) после выполнения работ по адаптации: ***обеспечение оптимальной доступности объекта для посещения инвалидов следующих категорий инвалидов (К,С,Г,У,О) и МГН.***

Оценка результата исполнения программы, плана (по состоянию доступности): ***отсутствует доступ инвалидов (ВНД).***

4.4. Для принятия решения **требуется**, не требуется ***(нужное подчеркнуть):***

согласование с вышестоящей организацией (собственником объекта), согласование с потребителем (с общественными организациями).

Имеется заключение уполномоченной организации о состоянии доступности объекта (***наименование документа и выдавшей его организации, дата***), ***не имеется.***

4.4.1. Согласование на Комиссии: ***рабочая группа по паспортизации социальной сферы при координационном совете по делам инвалидов Протокол № от .***

(наименование Комиссии по координации деятельности в сфере обеспечения доступной среды жизнедеятельности для инвалидов и других МГН)

4.4.2. Согласование работ с надзорными органами (*в сфере проектирования и строительства, архитектуры, охраны памятников, другое - указать)*

4.4.3. Техническая экспертиза; разработка проектно-сметной документации;

4.4.4. согласование с вышестоящей организацией (собственником объекта);

4.4.5. согласование с общественными организациями инвалидов: ***руководитель региональной общественной организации инвалидов по зрению «Тифлопуть» - Филатов С. И. Председатель Сургутской общественной организации инвалидов Всероссийского общества инвалидов – Соколова Л. Е.***

4.4.6. Другое: _____

Имеется заключение уполномоченной организации о состоянии доступности объекта (*наименование документа и выдавшей его организации, дата*), прилагается:

4.5. Информация размещена (обновлена) на Карте доступности субъекта Российской Федерации: ***на официальном сайте образовательного учреждения http://ds19.detkin-club.ru; в окружной территориальной информационной системе ХМАО-Югры, раздел «Доступная среда».***

5. Особые отметки

ПРИЛОЖЕНИЯ:

Результаты обследования:

1. Территории, прилегающей к объекту — на 2 л.
2. Входа (входов) в здание — на 2 л.
3. Путей движения в здании — на 4 л
4. Зоны целевого назначения объекта — на 2 л.
5. Санитарно-гигиенических помещений — на 2 л.
6. Системы информации на объекте — на 2 л.
7. Поэтажные планы — на 2 л.
8. Схема территории — на 1 л.
9. Схема пути движения от остановки до объекта — на 1 л.
10. Фотоматериалы — на 5 л.

Руководитель рабочей группы:
зам. зав. по АХР ***Л.А. Унтылова*** _____

Члены рабочей группы:
специалист по ОТ ***И.Ю. Чанкова*** _____

В том числе:

От департамента архитектуры и градостроительства Администрации города:
Ведущий специалист архитектурно-планировочного отдела ***Белоконь П.В.*** _____
(Подпись)

От департамента городского хозяйства Администрации города:
Главный специалист отдела по ремонту и содержанию автомобильных дорог, дорожно-транспортного управления ***Байков А.Б.*** _____
(Подпись)

От департамента образования Администрации города:
Ведущий инженер отдела эксплуатации и обеспечения безопасности ***Арсанбекова Т.В.*** _____
(Подпись)

От общественных организаций:
Руководитель региональной общественной организации инвалидов по зрению «Тифлопуть» ***Филатов С. И.*** _____
(Подпись)

Председатель Сургутской общественной организации инвалидов Всероссийского общества инвалидов ***Соколова Л.Е.*** _____
(Подпись)

Приложение 1
к Акту обследования ОСИ
к паспорту доступности ОСИ
от «16» 02 2015 г.

I. Результаты обследования:
1. Территории, прилегающей к зданию (участка)
МБДОУ № 19 «Ручеек», Озерная 1/1.
Наименование объекта, адрес

№ п/п	Наименование функционально-планировочного элемента	Наличие элемента			Выявленные нарушения и замечания		Работы по адаптации объектов	
		есть/ нет	№ на плане	№ фото	Содержание	Значимо для инвалида (категория)	Содержание	Виды работ
1.1	Вход (входы) на территорию	Есть	1	1	Отсутствует информация об объекте. Перепад высот 0,06м	Все	Оборудовать элементами информации об объекте и знаком доступности для инвалидов. Устранить перепад высот.	Текущий ремонт. Индивидуальное решение с ТСР.
1.2	Путь (пути) движения на территории	Есть	2	2, 3	Отсутствует информационная поддержка на всём пути движения для МГН, места отдыха. Частично не асфальтированная территория. Частично разрушен бордюрный камень, высота 0,16м. Толщина швов между плитами 0,06м. Отсутствует тактильная полоса, предупреждающая об изменении профиля рельефа или смене направления движения, предупредительная тактильная полоса за 0,8 м. перед лестничным маршем.	Все С	Обеспечить информационной поддержкой на всем пути движения МГН, оборудовать места отдыха. Предусмотреть нескользкое твердое покрытие по пути движения к объекту с выполнением понижения бордюрного камня в местах перепада высот, между тротуаром. Выполнить покрытие пешеходной зоны без зазоров или с толщиной швов не более 0,015м. Установить тактильную полосу, предупреждающую об изменении профиля рельефа или смене направления движения, тактильную предупредительную полосу за 0,8 м. перед лестничным маршем.	Текущий ремонт. Индивидуальное решение с ТСР.

1.3	Автостоянка и парковка	Нет	-	-	Отсутствует автостоянка.	К	*(Действующие нормативные требования запрещают автостоянку на территории учреждения).*	Индивидуальное решение с ТСР.
	ОБЩИЕ требования к зоне				Отсутствует информация об объекте. Перепад высот 0,06м. Отсутствует информационная поддержка на всём пути движения для МГН, места отдыха. Частично не асфальтированная территория, Частично разрушен бордюрный камень, высота 0,16м. Толщина швов между плитами 0,06м.	Все	Оборудовать элементами информации об объекте и знаком доступности для инвалидов. Устранить перепад высот до 0,014м. Обеспечить информационной поддержкой на всем пути движения для МГН, оборудовать места отдыха. Предусмотреть нескользкое твердое покрытие по пути движения к объекту с выполнением понижения бордюрного камня в местах перепада высот, между тротуаром. Выполнить покрытие пешеходной зоны без зазоров или с толщиной швов не более 0,015м.	Текущий ремонт. Индивидуальное решение с ТСР.

II Заключение по зоне:

Наименование структурно-функциональной зоны	Состояние доступности* (к пункту 3.4 Акта обследования ОСИ)	Приложение		Рекомендации по адаптации (вид работы)**к пункту 4.1 Акта обследования ОСИ
		№ на плане	№ фото	
Территория, прилегающая к зданию (участок)	ВНД	№ 1, 2	№ 1, 2, 3	Текущий ремонт. Индивидуальное решение с ТСР.

* указывается: ДП-В - доступно полностью всем; ДП-И (К, О, С, Г, У) – доступно полностью избирательно (указать категории инвалидов); ДЧ-В - доступно частично всем; ДЧ-И (К, О, С, Г, У) – доступно частично избирательно (указать категории инвалидов); ДУ - доступно условно, ВНД - недоступно

**указывается один из вариантов: не нуждается; ремонт (текущий, капитальный); индивидуальное решение с ТСР; технические решения невозможны – организация альтернативной формы обслуживания

Комментарий к заключению: ***Доступ на объект для всех категорий инвалидов (К,О,С,Г,У) и МГН временно недоступен (ВНД).***

Приложение 2
к Акту обследования ОСИ
к паспорту доступности ОСИ
от «16» 02 2015 г.

I. Результаты обследования:
2. Входа (входов) в здание
МБДОУ № 19 «Ручеек», Озерная 1/1.
Наименование объекта, адрес

№ п/п	Наименование функционально-планировочного элемента	Наличие элемента			Выявленные нарушения и замечания		Работы по адаптации объектов	
		есть/ нет	№ на плане	№ фото	Содержание	Значимо для инвалида (категория)	Содержание	Виды работ
2.1	Лестница (наружная)	Нет	-	-	-	-	-	-
2.2	Пандус (наружный)	Нет	-	-	-	Все	Оборудовать пандус	Текущий ремонт. Индивидуальное решение с ТСР.
2.3	Входная площадка (перед дверью).	Есть	3	4	Вход в здание с поверхности земли с перепадом высоты. Размер площадки менее норматива (112*97). Отсутствует противоскользящее покрытие. Отсутствует навес. Отсутствуют дренажные и водосборные решетки. Отсутствует звуковой маяк на стене.	Все С	Оборудовать пандус. Привести в соответствие с нормативами размеры входной площадки (1,40х2,0м или 1,5х 1,85м). Предусмотреть противоскользящее покрытие, навес. Установить дренажные и водосборные решетки. Установить звуковой маяк на стене.	Текущий ремонт. Индивидуальное решение с ТСР.
2.4	Дверь (входная)	Есть	4	4,5	Порог высотой более 0,06м. Ширина дверного проема 0,96 м. Отсутствует фиксатор в положении (открыто/закрыто). У доводчика отсутствует функция	К Все	Уменьшить высоту порога до 0,014м. Расширить дверной проем до 1,2м. и установить двери с шириной одного полотна не менее 0,9 м. Установить фиксатор в	Текущий ремонт. Индивидуальное решение с ТСР.

					5 секундой задержки.		положении (открыто/закрыто). Заменить доводчик.	
2.5	Тамбур	Есть	5	5,6	Отсутствует противоскользящее напольное покрытие. Отсутствуют дренажные и водосборные решетки. Размеры тамбура не соответствуют нормативам (0,96х1,5м)	Все К	Установить противоскользящее напольное покрытие. Установить дренажные и водосборные решетки. Привести в соответствие с нормативами (2,3х1,5м)	Текущий ремонт. Индивидуальное решение с ТСР.
	ОБЩИЕ требования к зоне				Вход в здание с поверхности земли с перепадом высоты. Размер площадки менее норматива (112*97). Отсутствует противоскользящее покрытие. Отсутствует навес. Отсутствуют дренажные и водосборные решетки. Отсутствует фиксатор в положении (открыто/закрыто). У доводчика отсутствует функция 5 секундой задержки. Отсутствует противоскользящее напольное покрытие. Отсутствуют дренажные и водосборные решетки.	Все	Оборудовать пандус. Привести в соответствие с нормативами размеры входной площадки (1,40х2,0м или 1,5х1,85м). Предусмотреть противоскользящее покрытие, навес. Установить дренажные и водосборные решетки. Установить фиксатор в положении (открыто/закрыто). Заменить доводчик. Установить противоскользящее напольное покрытие. Установить дренажные и водосборные решетки.	Текущий ремонт. Индивидуальное решение с ТСР.

II Заключение по зоне:

Наименование структурно-функциональной зоны	Состояние доступности* (к пункту 3.4 Акта обследования ОСИ)	Приложение		Рекомендации по адаптации (вид работы)** к пункту 4.1 Акта обследования ОСИ
		№ на плане	№ фото	
Вход (входы) в здание	ВНД	№ 3, 4, 5	№ 4, 5, 6	Текущий ремонт. Индивидуальное решение с ТСР.

* указывается: ДП-В - доступно полностью всем; ДП-И (К, О, С, Г, У) – доступно полностью избирательно (указать категории инвалидов); ДЧ-В - доступно частично всем; ДЧ-И (К, О, С, Г, У) – доступно частично избирательно (указать категории инвалидов); ДУ - доступно условно, ВНД - недоступно

**указывается один из вариантов: не нуждается; ремонт (текущий, капитальный); индивидуальное решение с ТСР; технические решения невозможны – организация альтернативной формы обслуживания

Комментарий к заключению: ***доступ на объект всех категорий инвалидов (К, О, С, Г, У) и МГН временно недоступен (ВНД).***

Приложение 3
к Акту обследования ОСИ
к паспорту доступности ОСИ
от «16» 02 2015 г.

I. Результаты обследования:
3. Пути (путей) движения внутри здания (в т. ч. путей эвакуации)
МБДОУ № 19«Ручеек», Озерная 1/1
Наименование объекта, адрес

№ п/п	Наименование функционально-планировочного элемента	Наличие элемента			Выявленные нарушения и замечания		Работы по адаптации объектов	
		есть/ нет	№ на плане	№ фото	Содержание	Значимо для инвалида (категория)	Содержание	Виды работ
3.1	Коридор (вестибюль, зона ожидания, галерея, балкон)	Есть	6	7, 8, 9	Отсутствуют поручни на стенах по пути движения. Ширина коридора 1,4м. Отсутствуют тактильные направляющие, или контрастно окрашенные поверхности на участках пола перед дверными проемами и входами на лестницы, перед поворотом коммуникационных путей, Отсутствует предупредительная тактильная полоса за 0,6 м. перед лестничным маршем.	О, С С	Установить поручни на стенах по пути движения. Нанести тактильные направляющие на участках пола перед дверными проемами и входами на лестницы, перед поворотом коммуникационных путей. Установить предупредительную тактильную полосу за 0,6 м. перед лестничным маршем.	Текущий ремонт. Индивидуальное решение с ТСР.
3.2	Лестница (внутри здания)	Есть	7	8, 10, 11	Ширина лестничного марша 1,1м Отсутствует закругление ребра лестничных ступеней радиусом 0,05м. Отсутствуют противоскользящие маячковые ограничители на ребре ступени.	К Все	Увеличить лестничный марш до 1,35м. (*По конструктивным особенностям здания расширение лестничных маршей и увеличение площади межлестничной площадки технически нецелесообразно).* Выполнить закругление лестничных ступеней радиусом не более 0,05м. Установить противоскользящие маячковые ограничители на ребре ступени.	Текущий ремонт. Индивидуальное решение с ТСР.

					Отсутствуют двухуровневые поручни по обе стороны лестничного марша с безопасным горизонтальным продолжением поручней на 0,3 м. Краевые ступени лестничных маршей не выделены цветом или фактурой. Открытые проемы лестничных маршей не имеют ограничительных барьеров. Лестница не продублирована пандусом или подъемным механизмом.	С К.О	Установить двухуровневые поручни по обе стороны лестничного марша с безопасным горизонтальным продолжением поручней на 0,3 м. Выделить краевые ступени лестничных маршей цветом или фактурой. Установить барьеры под лестничным маршем. Предусмотреть автономно-подъемное устройство.	
3.3	Пандус внутри здания.	Нет.	-	-	Отсутствует.	-	-	-
3.4	Двери внутри здания	Есть	8	12,13, 14,15	Ширина дверного полотна менее 0,9м, Высота порогов более 0,014 м. Отсутствует контрастная маркировка на полотне двери. Отсутствует фиксатор в положение (открыто/закрыто). У доводчика отсутствует функция 5-и секундой задержки.	К С Все	Установить дверной блок с шириной полотна не менее 0,9м. Уменьшить высоту порога до 0,014м. Нанести контрастную маркировку на полотно двери. Установить фиксатор в положение (открыто/закрыто), Заменить доводчик.	Текущий ремонт. Индивидуальное решение с ТСР.
3.5	Пути эвакуации (в т. ч. зоны безопасности)	Есть	7	7, 8, 9, 10,11	Отсутствует не задымляемая зона безопасности, оборудованная двухсторонней селекторной связью. Отсутствуют поручни на стенах по пути движения. Ширина коридора 1,4м. Отсутствуют тактильные направляющие, или контрастно окрашенные поверхности на участках пола перед дверными	Все О, С С	Оборудовать не задымляемую зону безопасности, имеющую двухстороннюю селекторную связь. Установить поручни на стенах по пути движения. Нанести тактильные направляющие на участках пола перед дверными проемами и входами на лестницы, перед	Текущий ремонт. Индивидуальное решение с ТСР.

					проемами и входами на лестницы, перед поворотом коммуникационных путей. Отсутствует предупредительная тактильная полоса за 0,6 м. перед лестничным маршем. Ширина лестничного марша 1,1м Отсутствует закругление ребра лестничных ступеней радиусом 0,05м. Отсутствуют противоскользящие маячковые ограничители на ребре ступени. Отсутствуют двухуровневые поручни по обе стороны лестничного марша с безопасным продолжением поручней на 0,3 м. Краевые ступени лестничных маршей не выделены цветом или фактурой. Открытые проемы лестничных маршей не имеют ограничительных барьеров. Лестница не продублирована пандусом или подъемным механизмом.	
	ОБЩИЕ требования к зоне				Отсутствует закругление ребра лестничных ступеней радиусом 0,05м. Отсутствуют противоскользящие маячковые ограничители на ребре ступени. Отсутствуют двухуровневые	

	поворотом коммуникационных путей.	
С К Все	Установить предупредительную тактильную полосу за 0,6 м. перед лестничным маршем. Увеличить лестничный марш до 1,35м. (*По конструктивным особенностям здания расширение лестничных маршей и увеличение площади межлестничной площадки технически не целесообразно).* Выполнить закругление лестничных ступеней радиусом не более 0,05м. Установить противоскользящие маячковые ограничители на ребре ступени. Установить двухуровневые поручни по обе стороны лестничного марша с безопасным продолжением поручней на 0,3 м.	
С К	Выделить краевые ступени лестничных маршей цветом или фактурой. Установить барьеры под лестничным маршем. Ширина лестничного марша не позволяет установить автономное подъемное устройство.	
Все	Выполнить закругление лестничных ступеней радиусом не более 0,05м. Установить противоскользящие маячковые ограничители на ребре ступени. Установить двухуровневые поручни по обе стороны	Текущий ремонт. Индивидуальное решение с ТСР.

					поручни по обе стороны лестничного марша с безопасным горизонтальным продолжением поручней на 0,3 м. Отсутствует фиксатор в положении (открыто/закрыто). У доводчика отсутствует функция 5-и секундой задержки.		лестничного марша с безопасным горизонтальным продолжением поручней на 0,3 м. перед лестничным маршем. Установить фиксатор в положении (открыто/закрыто), доводчик с функцией 5-и. секундой задержки. Оборудовать не задымляемую зону безопасности, имеющую двухстороннюю селекторную связь.	

II Заключение по зоне:

Наименование структурно-функциональной зоны	Состояние доступности* (к пункту 3.4 Акта обследования ОСИ)	Приложение		Рекомендации по адаптации (вид работы)** к пункту 4.1 Акта обследования ОСИ
		№ на плане	№ фото	
Пути (путей) движения внутри здания (в т. ч. путей эвакуации)	ВНД	№ 6, 7, 8	№ 7-15	Текущий ремонт. Индивидуальное решение с ТСР.

* указывается: ДП-В - доступно полностью всем; ДП-И (К, О, С, Г, У) – доступно полностью избирательно (указать категории инвалидов); ДЧ-В - доступно частично всем; ДЧ-И (К, О, С, Г, У) – доступно частично избирательно (указать категории инвалидов); ДУ - доступно условно, ВНД - недоступно

** указывается один из вариантов: не нуждается; ремонт (текущий, капитальный); индивидуальное решение с ТСР; технические решения невозможны – организация альтернативной формы обслуживания

Комментарий к заключению: ***доступ на объект всех категорий инвалидов (К, О, С, Г, У) и МГН временно недоступен (ВНД).***

Приложение 4
к Акту обследования ОСИ
к паспорту доступности ОСИ
от «16» 02 2015 г.

I. Результаты обследования:
4. Зоны целевого назначения здания (целевого посещения объекта)
Зона обслуживания инвалидов

МБДОУ № 19«Ручеек», Озерная 1/1
Наименование объекта, адрес

№ п/п	Наименование функционально-планировочного элемента	Наличие элемента			Выявленные нарушения и замечания		Работы по адаптации объектов	
		есть/ нет	№ на плане	№ фото	Содержание	Значимо для инвалида (категория)	Содержание	Виды работ
4.1	Кабинетная форма обслуживания	Есть	9	16	Отсутствуют информирующие обозначения, дублированные рельефными знаками. Высота порогов более 0,014м. Ширина дверного проема 0,8м Дверные ручки не рычажного типа.	Все С К Все	Установить информирующие обозначения, дублированные рельефными знаками Снизить высоту порогов до 0,014 м. Расширить дверной проем и установить двери с шириной полотна не менее 0.9м. Установить дверные ручки рычажного типа.	Текущий ремонт. Индивидуальное решение с ТСР.
4.2	Зальная форма обслуживания (спортивный зал, музыкальный зал)	Есть	10	17, 18	Отсутствуют информирующие обозначения, дублированные рельефными знаками. Высота порога музыкального зала 0,035м, физкультурного зала 0,038м. Отсутствуют поручни вдоль стен по периметру зала. В музыкальном зале установлены 2х створчатые двери, с шириной одного дверного полотна 0,64м. В спортивном зале ширина	Все С К.О К	Установить информирующие обозначения, дублированные рельефными знаками. Снизить высоту порогов до 0,014 м. Оборудовать поручни вдоль стен по периметру зала. В музыкальном зале установить дверной блок с шириной одного полотна не менее 0,9м. В спортивном зале расширить	Текущий ремонт. Индивидуальное решение с ТСР.

					дверного проема 0,8м.		дверной проем, установив дверной блок с шириной полотна не менее 0,9м.	
	ОБЩИЕ требования к зоне				Отсутствуют информирующие обозначения. Дверные ручки не рычажного типа.	Все	Разместить информирующие обозначения. Установить дверные ручки рычажного типа.	Текущий ремонт. Индивидуальное решение с ТСР.

II Заключение по зоне:

Наименование структурно-функциональной зоны	Состояние доступности* (к пункту 3.4 Акта обследования ОСИ)	Приложение		Рекомендации по адаптации (вид работы)** к пункту 4.1 Акта обследования ОСИ
		№ на плане	№ фото	
Зоны целевого назначения здания (целевого посещения объекта) Зона обслуживания инвалидов.	ВНД	№ 9, 10	№ 16, 17, 18	Текущий ремонт. Индивидуальное решение с ТСР.

* указывается: ДП-В - доступно полностью всем; ДП-И (К, О, С, Г, У) – доступно полностью избирательно (указать категории инвалидов); ДЧ-В - доступно частично всем; ДЧ-И (К, О, С, Г, У) – доступно частично избирательно (указать категории инвалидов); ДУ - доступно условно, ВНД - недоступно

**указывается один из вариантов: не нуждается; ремонт (текущий, капитальный); индивидуальное решение с ТСР; технические решения невозможны – организация альтернативной формы обслуживания

Комментарий к заключению: ***Доступ на объект для всех категорий инвалидов (К,О,С,Г,У) и МГН временно недоступен (ВНД).***

Приложение 5
к Акту обследования ОСИ
к паспорту доступности ОСИ
от «16» 02 2015 г.

I. Результаты обследования:
5. Санитарно-гигиенических помещений
МБДОУ № 19 «Ручеек», Озерная 1/1

№ п/п	Наименование функционально-планировочного элемента	Наличие элемента			Выявленные нарушения и замечания		Работы по адаптации объектов	
		есть/ нет	№ на плане	№ фото	Содержание	Значимо для инвалида (категория)	Содержание	Виды работ
5.1	Туалетная комната.	Есть	11	19, 20, 21, 22, 23	Отсутствует универсальная кабина для инвалидов. Отсутствует информационная табличка о назначении помещения, кнопка экстренного вызова. Отсутствует система двусторонней связи. Отсутствуют крючки для костылей, одежды и других принадлежностей. Ширина дверного блока 0,7м. Высота порога до 0,04м. Отсутствуют откидные поручни с двух сторон унитаза, унитазы имеющие опору для спины, система с автоматическим сливом воды или с ручным кнопочным управлением на боковой стене. Отсутствует свободная зона для пересаживания с кресла-коляски на унитаз. Отсутствуют писсуары. Смеситель умывальника не рычажного или сенсорного типа.	Все К Все	Оборудовать универсальную кабину для инвалидов размером 2,2 х 2,25м. Установить информационную табличку о назначении помещения, кнопку экстренного вызова, систему двусторонней связи, крючки для костылей, одежды и других принадлежностей. Расширить дверной проем и установить двери с шириной полотна не менее 0,9м. Снизить высоту порога до 0,014 м. Установить откидные поручни с двух сторон унитаза, унитазы имеющие опору для спины, систему с автоматическим сливом воды или с ручным кнопочным управлением на стене. Создание свободной зоны для пересаживания с кресла-коляски на унитаз для инвалидов колясочников нецелесообразно.	Текущий ремонт. Индивидуальное решение с ТСР.

					Отсутствует аварийное освещение. Отсутствует тактильные напольные направляющие.		Установить писсуары, смеситель умывальника рычажного или сенсорного типа, аварийное освещение, тактильные напольные направляющие.	
	Душевая/ ванная комната.	Нет	-	-	-	-	-	-
	Бытовая комната (Приемная).	Есть	12	24	Отсутствует рельефная нумерация шкафов. Высота порога 0,04м. Ширина дверного блока 0,7м.	С К	Оборудовать шкафы рельефной нумерацией. Снизить высоту порога до 0,014м. Расширить дверной проем и установить двери с шириной полотна не менее 0.9м.	-
	ОБЩИЕ требования к зоне				Отсутствует универсальная кабина для инвалидов. Отсутствует информационная табличка о назначении помещения, кнопка экстренного вызова. Отсутствует система двусторонней связи. Отсутствуют крючки для костылей, одежды и других принадлежностей. Отсутствуют писсуары. Смеситель умывальника не рычажного или сенсорного типа. Отсутствует аварийное освещение.	Все	Оборудовать универсальную кабину для инвалидов размером 2,2 х 2,25м. Установить информационную табличку о назначении помещения, кнопку экстренного вызова, систему двусторонней связи, крючки для костылей, одежды и других принадлежностей. Установить писсуары, смеситель умывальника рычажного или сенсорного типа, аварийное освещение.	Текущий ремонт. Индивидуальное решение с ТСР.

II Заключение по зоне:

Наименование структурно-функциональной зоны	Состояние доступности* (к пункту 3.4 Акта обследования ОСИ)	Приложение		Рекомендации по адаптации (вид работы)** к пункту 4.1 Акта обследования ОСИ
		№ на плане	№ фото	
Санитарно-гигиенические помещения	ВНД	№ 11, 12	№ 19-24	Текущий ремонт. Индивидуальное решение с ТСР.

* указывается: ДП-В - доступно полностью всем; ДП-И (К, О, С, Г, У) – доступно полностью избирательно (указать категории инвалидов); ДЧ-В - доступно частично всем; ДЧ-И (К, О, С, Г, У) – доступно частично избирательно (указать категории инвалидов); ДУ - доступно условно, ВНД - недоступно

**указывается один из вариантов: не нуждается; ремонт (текущий, капитальный); индивидуальное решение с ТСР; технические решения невозможны – организация альтернативной формы обслуживания

Комментарий к заключению: ***доступ на объект всех категорий инвалидов (К, О, С, Г, У) и МГН временно недоступен (ВНД).***

Приложение 6
к Акту обследования ОСИ
к паспорту доступности ОСИ
от «16» 02 2015 г.

I. Результаты обследования:
6. Системы информации на объекте
МБДОУ № 19 «Ручеек», Озерная 1/1
Наименование объекта, адрес

№ п/п	Наименование функционально-планировочного элемента	Наличие элемента			Выявленные нарушения и замечания		Работы по адаптации объектов	
		есть/ нет	№ на плане	№ фото	Содержание	Значимо для инвалида (категория)	Содержание	Виды работ
6.1	Визуальные средства	Нет	-	-	Отсутствует комплексная система информации, которая позволяет инвалиду определять место своего положения в помещении и свободно передвигаться в здании.	Все	Сформировать комплексную систему информации, которая позволяет инвалиду определять место своего положения в помещении и свободно передвигаться в здании.	Индивидуальное решение с ТСР.
6.2	Акустические средства	Нет	-	-	Отсутствует комплексная система информации, которая позволяет инвалиду определять место своего положения в помещении и свободно передвигаться в здании.	Все	Сформировать комплексную систему информации, которая позволяет инвалиду определять место своего положения в помещении и свободно передвигаться в здании.	Индивидуальное решение с ТСР.
6.3	Тактильные средства	Нет	-	-	Отсутствует комплексная система информации, которая позволяет инвалиду определять место своего положения в помещении и свободно передвигаться в здании.	С	Сформировать комплексную систему информации, которая позволяет инвалиду определять место своего положения в помещении и свободно передвигаться в здании.	Индивидуальное решение с ТСР.
	ОБЩИЕ требования к зоне	Есть	-	-	Отсутствует комплексная система информации, которая позволяет инвалиду определять место своего положения в	Все	Сформировать комплексную систему информации, которая позволяет инвалиду определять место своего положения в	Индивидуальное решение с ТСР

					помещении и свободно передвигаться в здании.		помещении и свободно передвигаться в здании.	

II Заключение по зоне:

Наименование структурно-функциональной зоны	Состояние доступности* (к пункту 3.4 Акта обследования ОСИ)	Приложение		Рекомендации по адаптации (вид работы)** к пункту 4.1 Акта обследования ОСИ
		№ на плане	№ фото	
Системы информации на объекте.	ВНД	-	-	Индивидуальное решение с ТСР.

* указывается: ДП-В - доступно полностью всем; ДП-И (К, О, С, Г, У) – доступно полностью избирательно (указать категории инвалидов); ДЧ-В - доступно частично всем; ДЧ-И (К, О, С, Г, У) – доступно частично избирательно (указать категории инвалидов); ДУ - доступно условно, ВНД - недоступно

**указывается один из вариантов: не нуждается; ремонт (текущий, капитальный); индивидуальное решение с ТСР; технические решения невозможны – организация альтернативной формы обслуживания.

Комментарий к заключению: ***Доступ на объект для всех категорий инвалидов (К,О,С,Г,У) и МГН временно недоступен (ВНД).***

МБДОУ №19 «Ручеек» г. Сургут ул. Озерная, 1/1

Фото № 1

Фото № 2

Фото № 3

Фото № 4



Фото № 5

Фото № 6

Фото № 7

Фото № 8



Фото № 9

Фото № 10



Фото № 11

Фото № 12

Фото № 13

Фото № 14

Фото № 15

Фото № 16

Фото № 17

Фото № 18

Фото №19

Фото № 20

Фото № 21

Фото № 22

Фото № 23

Фото № 24

Пути движении от остановки до объекта

Фото № 25

Фото № 26

Фото № 27

Фото №28

План 2 этаж МБДОУ № 19
«Ручеек»

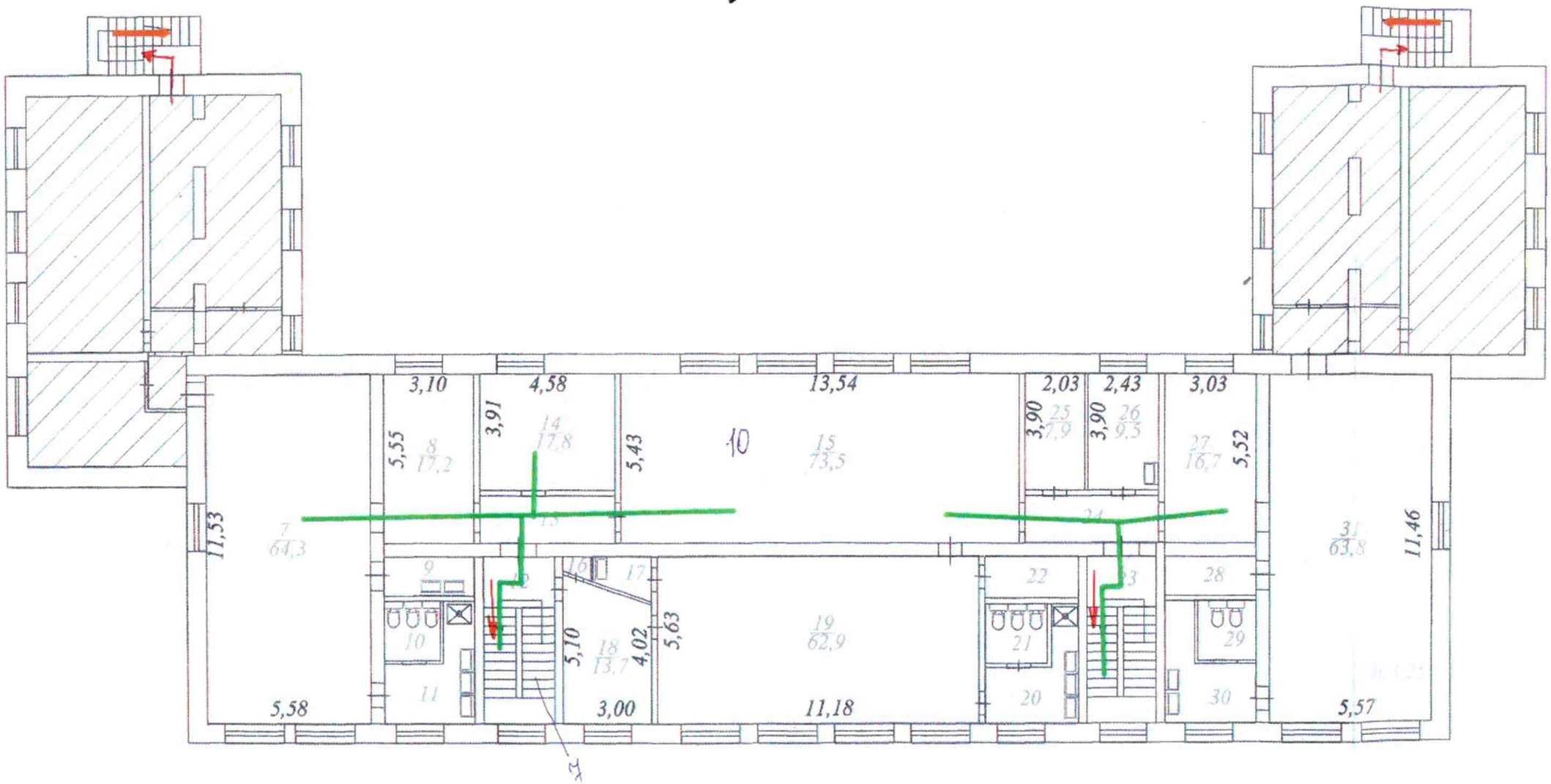

пути эвакуации

пути передвижения МГН

План 1 этаж МБДОУ № 19
пути эвакуации и передвижения МГН

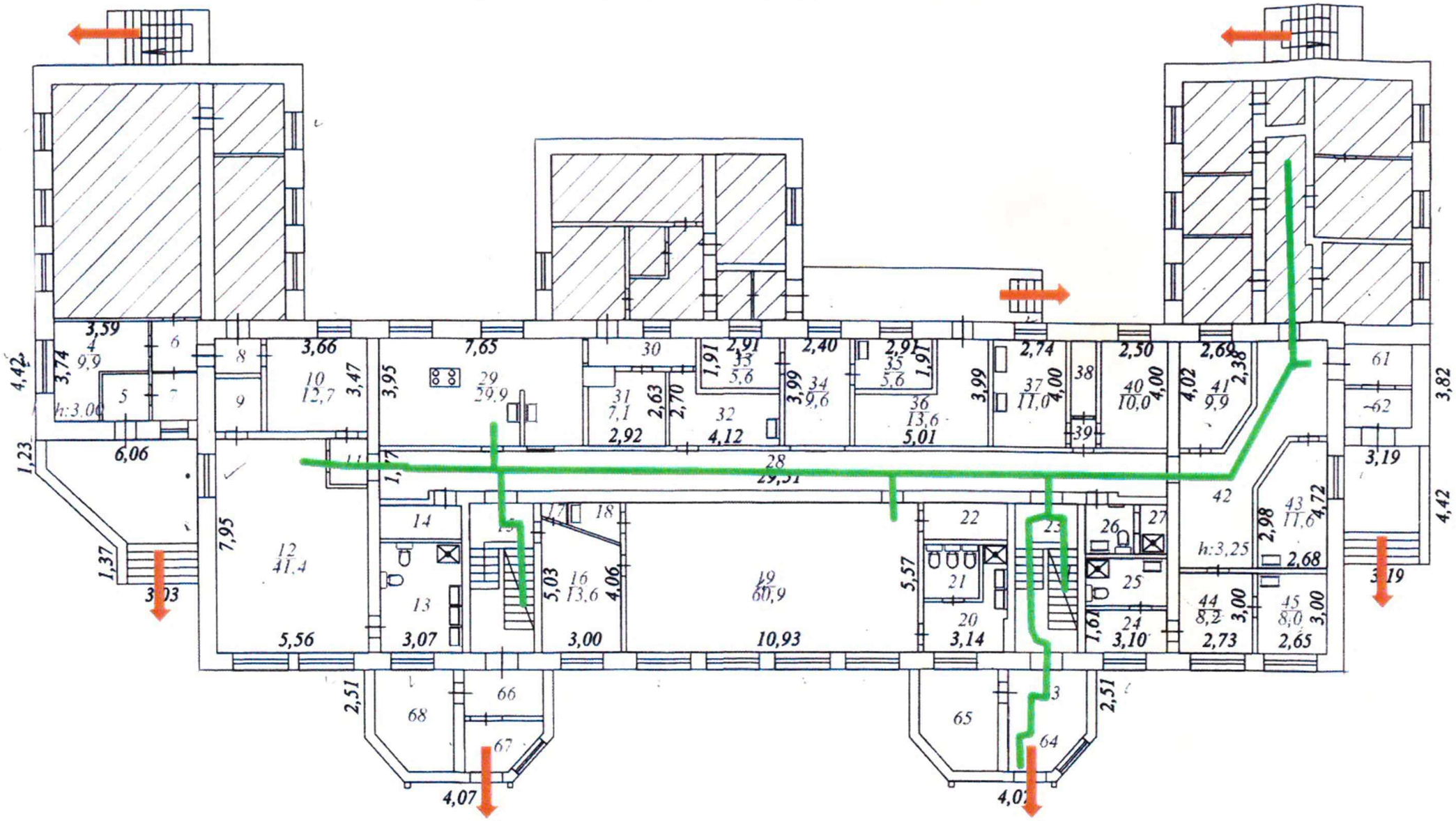

эвакуационные выходы

пути передвижения МГН

План 1 этажа

1 ЭТАЖ

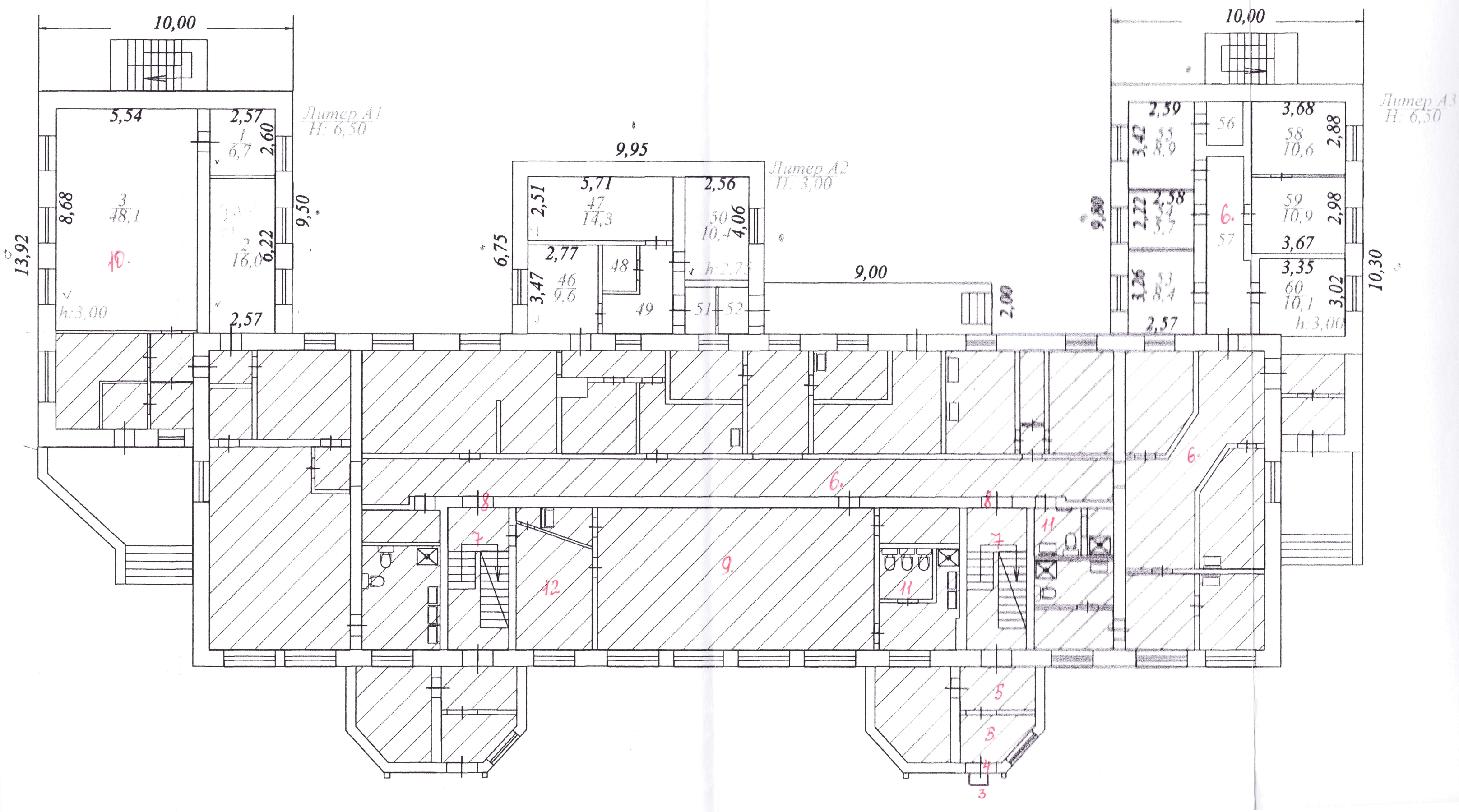

План 2 этажа

2 ЭТАЖ

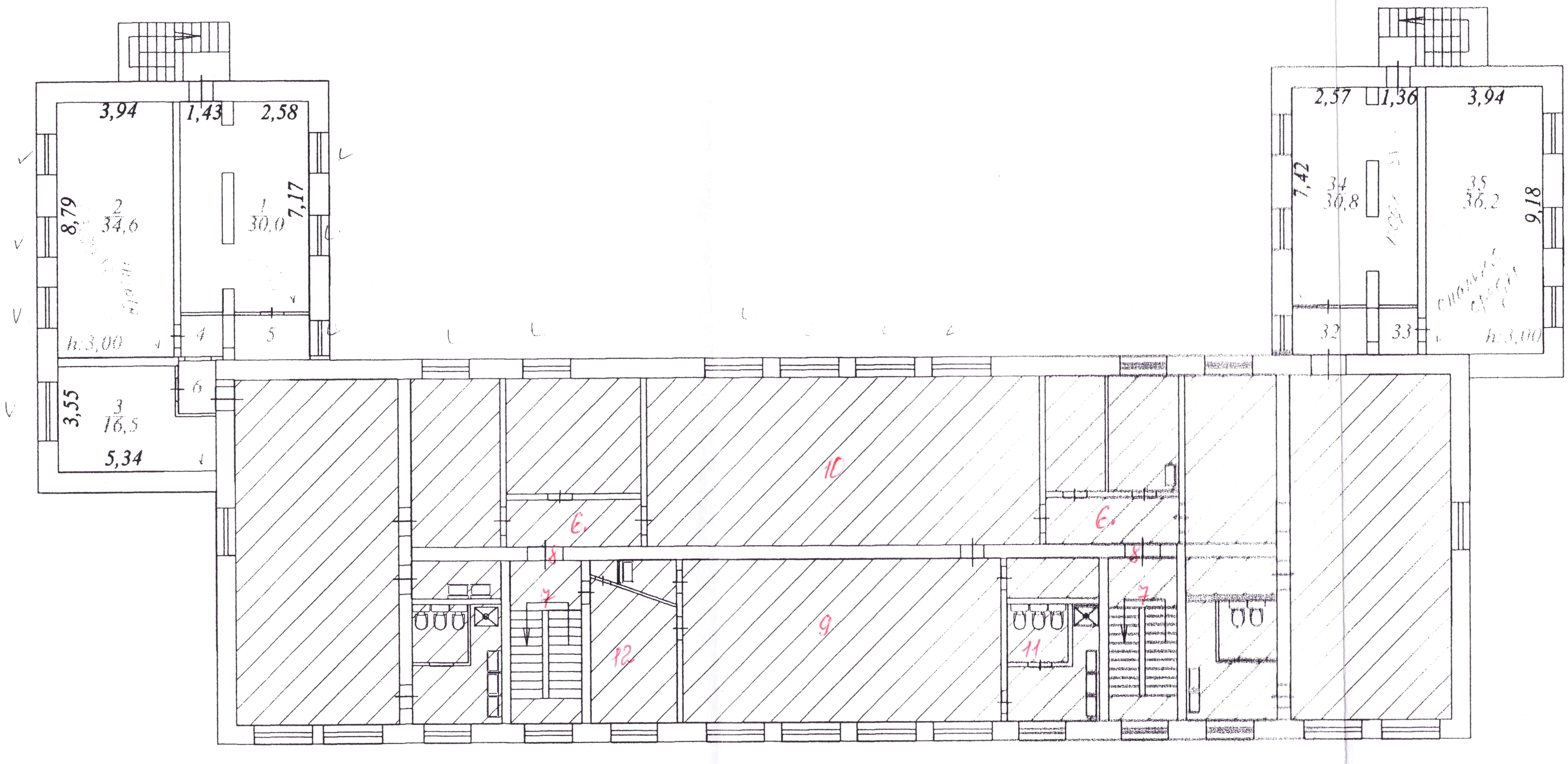

Территория МБДОУ № 19
«Ручеек»

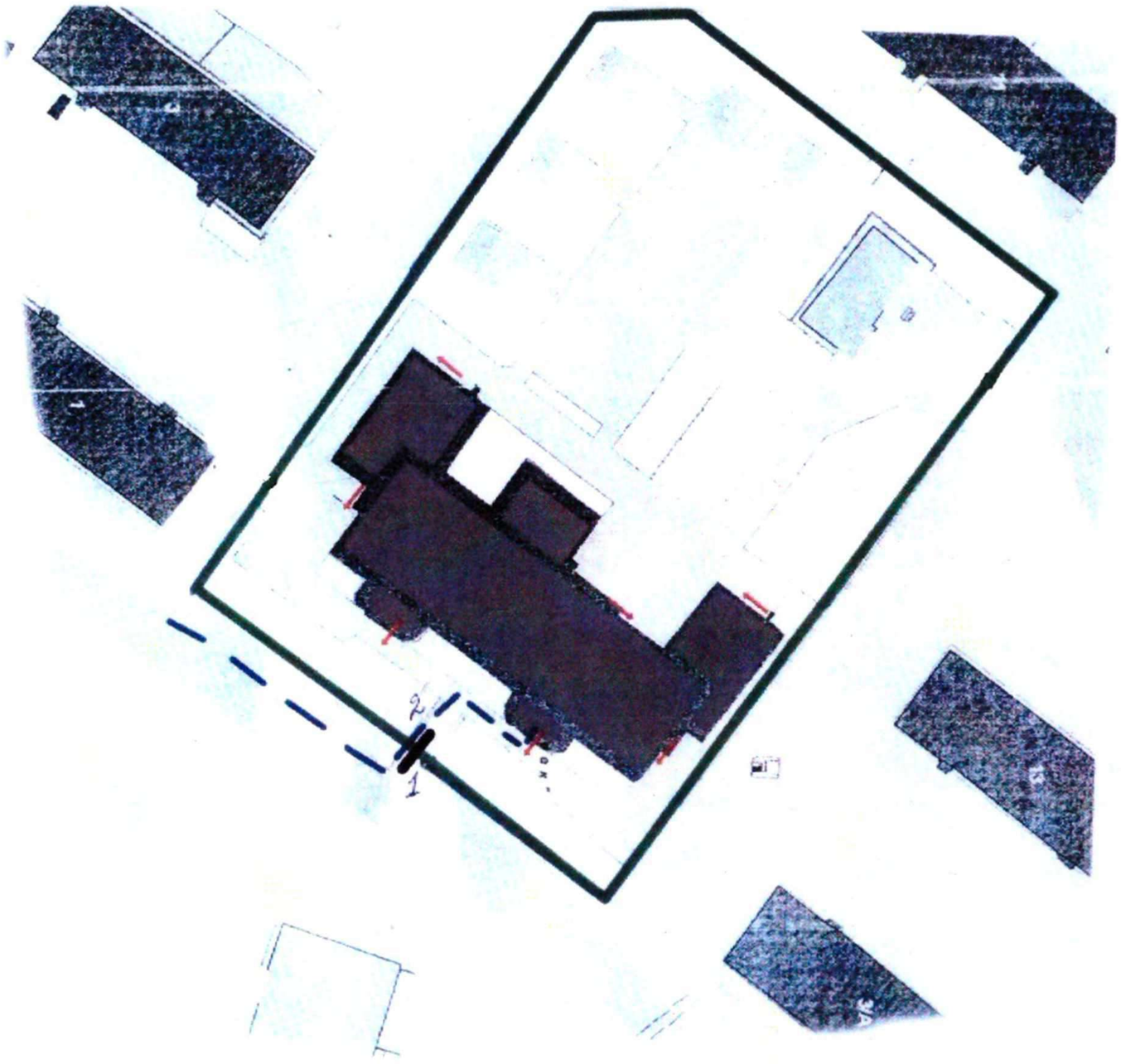

территория МБДОУ № 19

входы на территорию

эвакуационные выходы

пути передвижения МГН

Путь движения к объекту (от остановки общественного транспорта) «Универмаг Сургут» до МБДОУ № 19 «Ручеек»

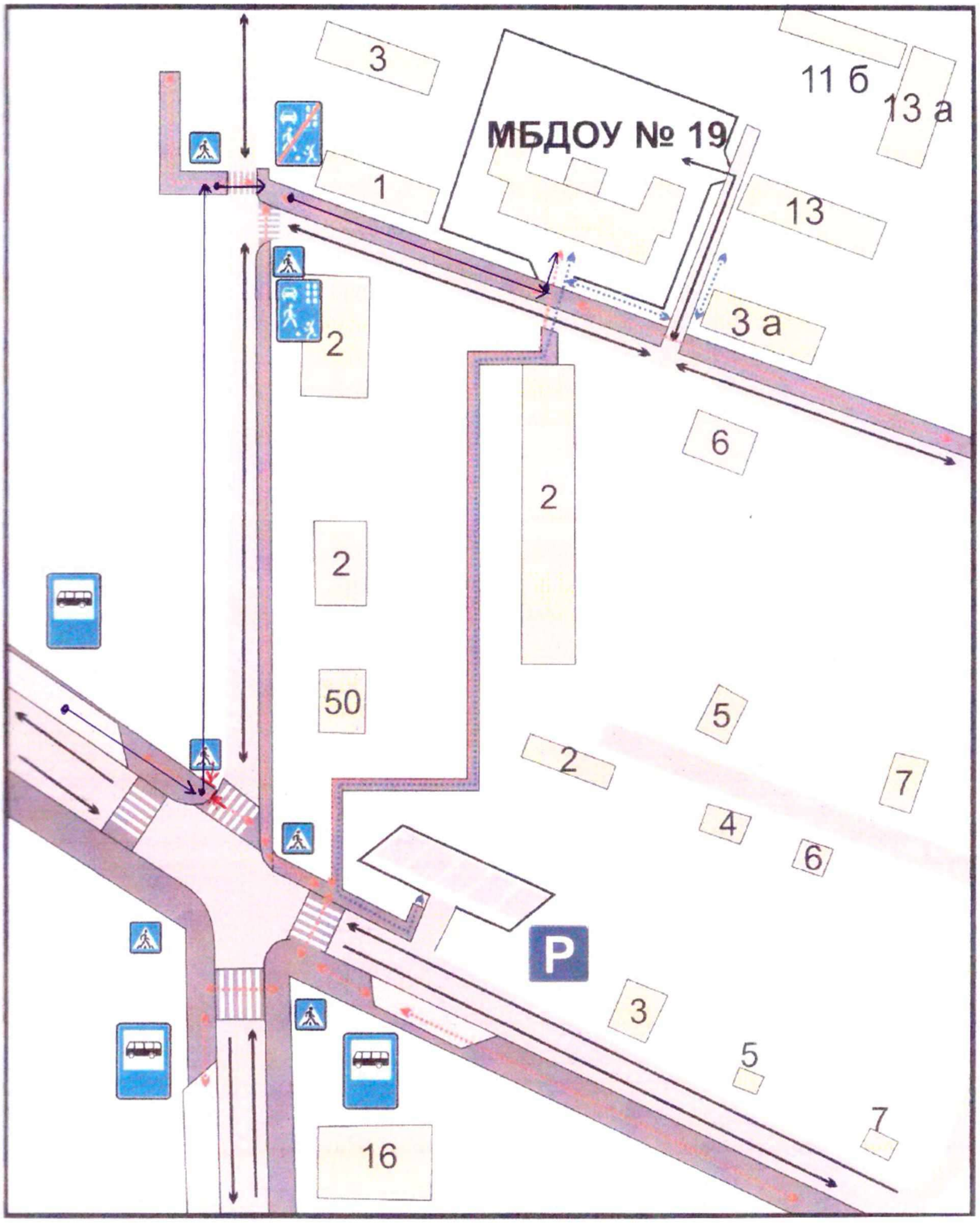

- остановка общественного транспорта

- пешеходный переход

- пониженный бордюрный камень

- проезжая часть

- путь движения от остановки к объекту