

СОГЛАСОВАНО

Заместитель Главы города



М.А. Гуменюк

« 25 » 06 2024 года



УТВЕРЖДАЮ

Заведующий МБДОУ

№ 27 «Микки-Маус»



О.Н. Ревнивцева

« 25 » 06 2024 года



СОГЛАСОВАНО

Начальник Госавтоинспекции

УМВД России по г. Сургуту

подполковник полиции



« 21 » 06 2024 года



**ПАСПОРТ
ДОРОЖНОЙ БЕЗОПАСНОСТИ
муниципального бюджетного дошкольного образовательного
учреждения детского сада № 27 «Микки – Маус»
(МБДОУ № 27 «Микки-Маус»)**

Сургут

2024

ОБЩИЕ СВЕДЕНИЯ

Муниципальное бюджетное дошкольное образовательное учреждение детский сад № 27 «Микки–Маус»

Тип образовательной организации - общеразвивающий

Юридический адрес:

628405, Россия, Ханты-Мансийский автономный округ – Югра, г. Сургут,
проезд Взлётный, дом 9.

Фактический адрес:

корпус 1: 628405, Россия, Ханты-Мансийский автономный округ – Югра,
г. Сургут, проезд Взлётный, дом 9;

корпус 2: 628405, Россия, Ханты-Мансийский автономный округ – Югра,
г. Сургут, улица Озёрная, дом 1/1.

Руководители образовательной организации:

Заведующий

Ревнивцева Оксана Николаевна
тел. 21-74-00

Заместители заведующего
по учебно-воспитательной работе

корпус 1: проезд Взлётный, 9
Печерина Юлия Сергеевна
тел. 21-74-04

корпус 2: ул. Озёрная, 1/1
Марченко Елена Александровна
тел. 25-89-89

Заместитель заведующего по
административно-хозяйственной
работе

Якимов Юрий Николаевич
тел. 21-74-02

Ответственные работники
муниципального органа образования

Отдел эксплуатации и
обеспечения безопасности
департамента образования
Администрации
города, ведущий инженер
Виницкий Андрей Геннадьевич
тел. 52-53-26

Отдел воспитания и
дополнительного образования,
начальник отдела
Малашевская Ксения Руслановна
тел. 52-53-63

Ответственные от
Госавтоинспекции

Старший лейтенант полиции
Батурина Яна Сергеевна
тел. 76-10-31

Ответственные работники за
мероприятия по профилактике
детского травматизма:

Корпус 1: проезд Взлётный, 9 -
заместитель заведующего по
учебно-воспитательной работе
Печерина Юлия Сергеевна
тел. 21-74-04

Корпус 2: ул. Озёрная 1/1 -
заместитель заведующего по
учебно-воспитательной работе
Марченко Елена Александровна
тел. 25-89-89

Руководитель или ответственный
работник дорожно-
эксплуатационной организации,
осуществляющей содержание
улично-дорожной сети (УДС)*

СГМУП «ДорРемТех», директор
Зенухин Сергей Васильевич
тел. 23-59-73

Руководитель или ответственный
работник дорожно-эксплуатационной
организации, осуществляющей
содержание технических средств
организации дорожного
движения (ТСОДД)*

ТСОДД – СГМУЭП «Горсвет»,
директор Кузнецов Станислав
Леонидович
тел. 34-62-53

* Дорожно-эксплуатационные организации, осуществляющие содержание УДС и ТСОДД, несут ответственность за состоянием дорог, дорожных сооружений в соответствии с законодательством Российской Федерации (Федеральный закон «О безопасности дорожного движения» от 10 декабря 1995 г. № 196-ФЗ, Кодекс Российской Федерации об административных правонарушениях, Гражданский кодекс Российской Федерации).

**Количество воспитанников по состоянию на 03.06.2024 – 856
ВОСПИТАННИКОВ.**

Наличие уголка по БДД: корпус 1 - проезд Взлётный, 9 - 1 этаж;
корпус 2 - улица Озёрная, 1/1 - 1 этаж;
во всех возрастных группах.

Наличие класса по БДД: нет.

Наличие автогородка (площадки) по БДД: нет.

Наличие автобуса в образовательной организации: нет.

Время работы образовательной организации: с 07:00 до 19:00.

Внеклассные занятия: нет.

Телефоны оперативных служб:

112 – единая дежурно-диспетчерская служба города

01 (со стационарного телефона),

101 (с мобильного телефона) – пожарная охрана

02 (со стационарного телефона),

102 (с мобильного телефона) – полиция

03 (со стационарного телефона),

103 (с мобильного телефона) – скорая медицинская помощь

СОДЕРЖАНИЕ

I. План – схемы МБДОУ № 27 «Микки-Маус»

Корпус 1 МБДОУ № 27 «Микки-Маус» (проезд Взлётный, 9)

1. План - схема района расположения корпуса 1 МБДОУ № 27 «Микки-Маус» (проезд Взлётный, 9), пути движения транспортных средств и воспитанников
2. Схема организации дорожного движения в непосредственной близости от корпуса 1 МБДОУ № 27 «Микки-Маус» (проезд Взлётный, 9) с размещением соответствующих технических средств организации дорожного движения и маршрутов движения воспитанников
3. Пути движения транспортных средств по территории корпуса 1 МБДОУ № 27 «Микки-Маус» (проезд Взлётный, 9) к местам разгрузки/погрузки и рекомендуемые безопасные пути передвижения воспитанников

Корпус 2 МБДОУ № 27 «Микки-Маус» (ул. Озёрная, 1/1)

1. План - схема района расположения корпуса 2 МБДОУ № 27 «Микки-Маус» (ул. Озёрная, 1/1), пути движения транспортных средств и воспитанников
2. Схема организации дорожного движения в непосредственной близости от корпуса 2 МБДОУ № 27 «Микки-Маус» (ул. Озёрная, 1/1) с размещением соответствующих технических средств организации дорожного движения и маршрутов движения воспитанников
3. Пути движения транспортных средств по территории корпуса 2 МБДОУ № 27 «Микки-Маус» (ул. Озёрная, 1/1) к местам разгрузки/погрузки и рекомендуемые безопасные пути передвижения воспитанников

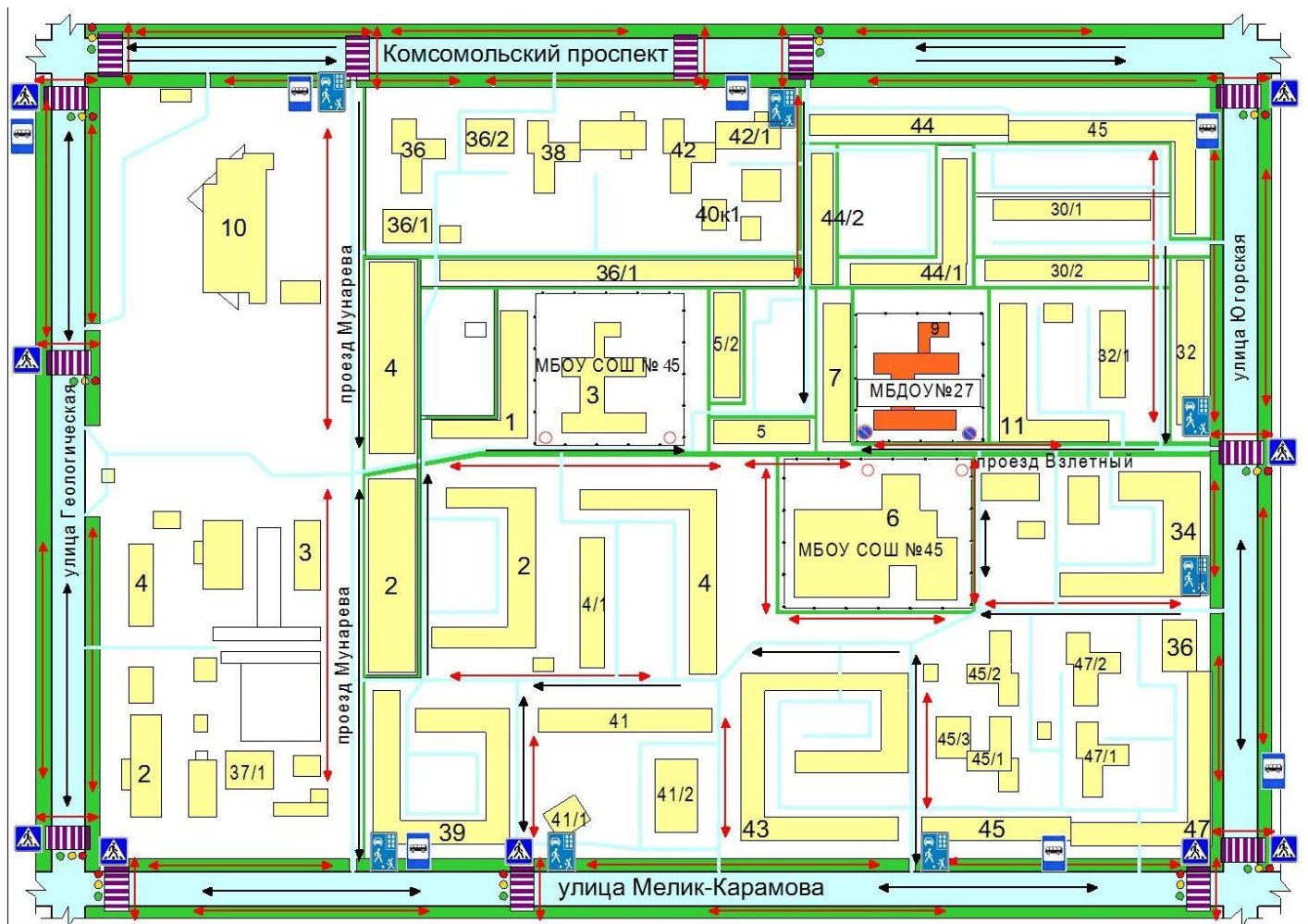
II. Информация об обеспечении безопасности перевозок воспитанников специальным транспортным средством (автобусом)

III. Информация об организации движения транспортных средств и воспитанников при проведении дорожных ремонтно-строительных работ вблизи МБДОУ № 27 «Микки-Маус».

I. План – схемы МБДОУ № 27 «Микки-Маус»

Корпус 1 МБДОУ №27 «Микки-Маус» (проезд Взлётный, 9)

1. План - схема района расположения корпуса 1 МБДОУ № 27 «Микки-Маус» (проезд Взлётный, 9), пути движения транспортных средств и воспитанников



Условные обозначения:

-  - жилая застройка
-  - движение пешеходов
-  - тротуар
-  - проезжая часть
-  - движение транспортных средств
-  - пешеходный переход
-  - автобусная остановка
-  - знак "Движение запрещено"
-  - знак "Стоянка запрещена"
-  - светофор
-  - знак "Жилая зона"

Пояснительная записка к план-схеме расположения корпуса 1 МБДОУ № 27 «Микки-Маус»

1. Район расположения корпуса 1 МБДОУ № 27 «Микки-Маус» определяется группой жилых домов, зданий и улично-дорожной сетью с учетом остановок общественного транспорта, центром которой является непосредственно корпус 1 МБДОУ № 27 «Микки-Маус».

2. Территория, указанная на схеме, включает:

- корпус 1 МБДОУ № 27 «Микки-Маус»;
- жилые дома, в которых проживает большая часть воспитанников МБДОУ № 27 «Микки-Маус»;
- автомобильные дороги и тротуары;
- остановки маршрутных транспортных средств, на которые прибывают воспитанники, проживающие в других районах города.

3. На схеме обозначено:

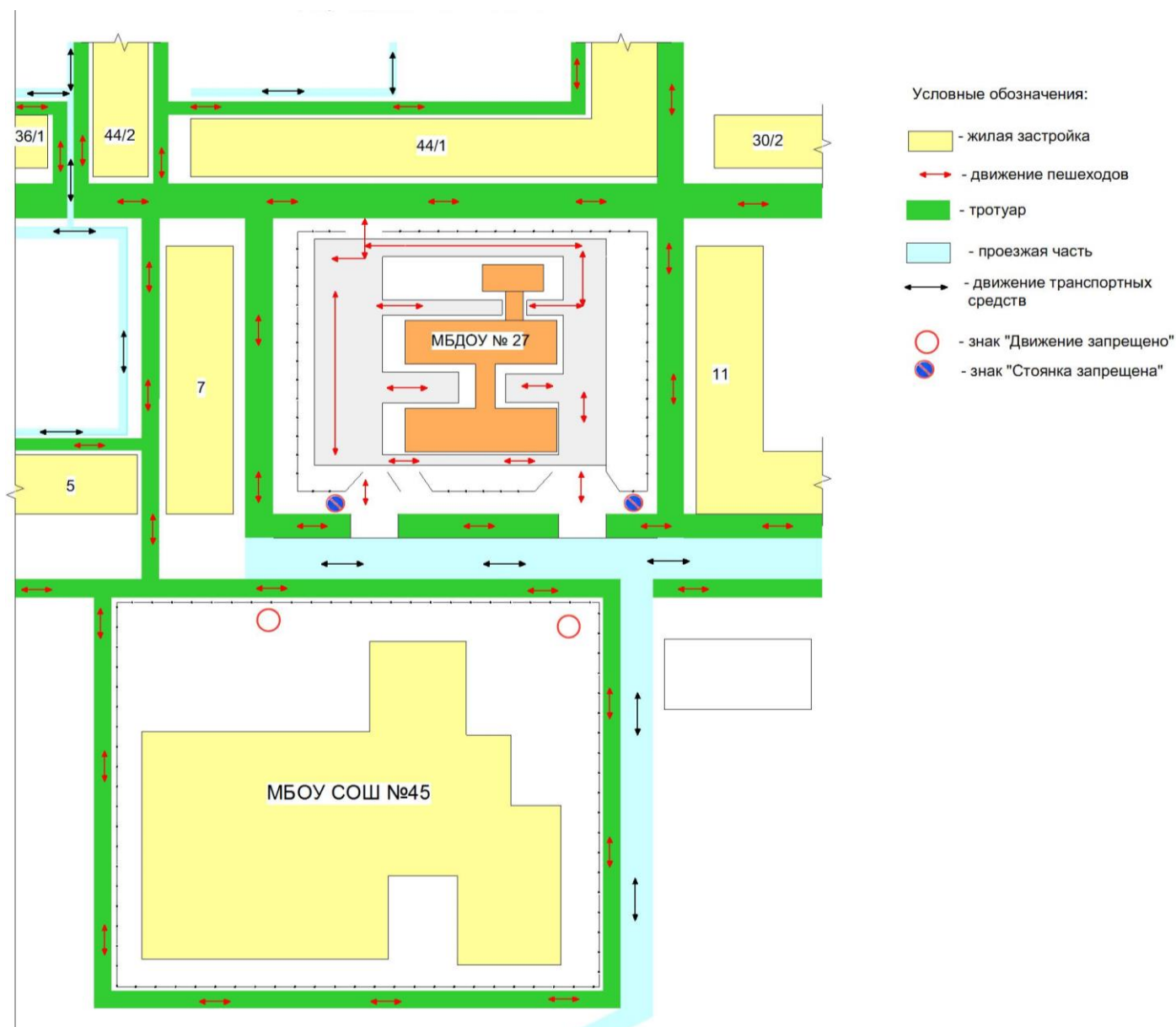
- расположение жилых домов, зданий и сооружений;
- сеть автомобильных дорог;
- пути движения транспортных средств;
- пути движения воспитанников в корпус 1 МБДОУ № 27 «Микки-Маус» от остановок маршрутных транспортных средств и обратно;
- уличные наземные (регулируемые и нерегулируемые) пешеходные переходы;
- названия улиц и нумерация домов.

Схема необходима:

- для общего представления о районе расположения корпуса 1 МБДОУ № 27 «Микки-Маус»;
- для изучения воспитанниками, их родителями (законными представителями) и персоналом МБДОУ № 27 «Микки-Маус» безопасных путей движения от дома (от остановок маршрутных транспортных средств) к корпусу 1 МБДОУ № 27 «Микки-Маус» и обратно.

При изучении маршрутов движения родителям (законным представителям) воспитанников и персоналу образовательного учреждения необходимо уделять особое внимание на указанные в плане-схеме места расположения тротуаров, а также пешеходных переходов, так как эта часть маршрута является наиболее опасной.

2. Схема организации дорожного движения в непосредственной близости от корпуса 1 МБДОУ № 27 «Микки-Маус» (проезд Взлётный, 9) с размещением соответствующих технических средств организации дорожного движения и маршрутов движения воспитанников



Пояснительная записка
к схеме организации дорожного движения в непосредственной
близости от корпуса 1 МБДОУ № 27 «Микки-Маус» (проезд Взлётный,
9) с размещением соответствующих технических средств организации
дорожного движения и маршрутов движения воспитанников

1. Схема организации дорожного движения ограничена автомобильными дорогами, находящимися в непосредственной близости от корпуса 1 МБДОУ № 27 «Микки-Маус».

2. На схеме обозначены:

– здание корпуса 1 МБДОУ № 27 «Микки-Маус» с указанием территории, принадлежащей непосредственно образовательному учреждению;

– автомобильные дороги и тротуары;

– направление движения транспортных средств по проезжей части;

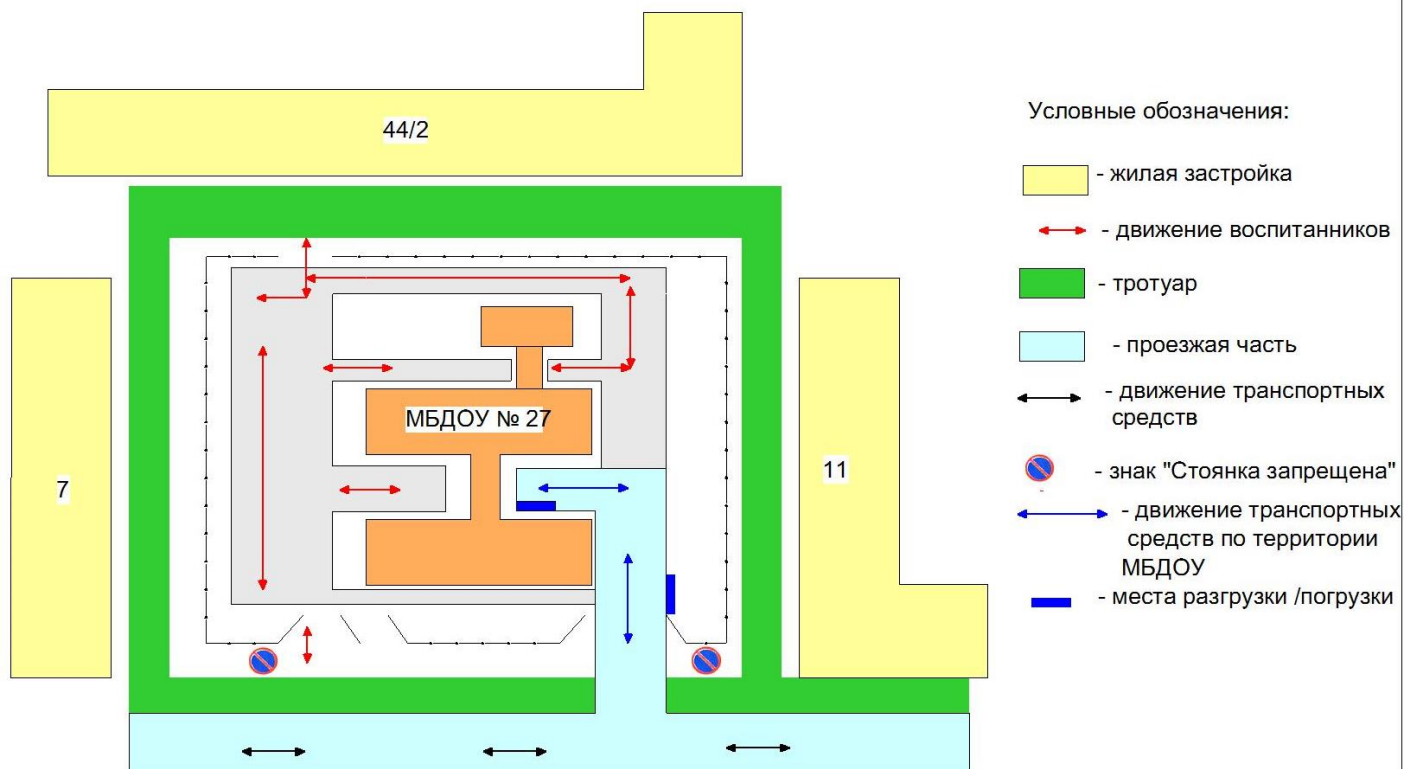
– направление безопасного маршрута движения воспитанников.

3. Безопасные маршруты движения воспитанников к образовательному учреждению и обратно.

Анализируя план-схему, необходимо обратить особое внимание на соблюдение мер предосторожности, связанных с ограниченным обзором из-за стоящих автомобилей вблизи здания корпуса 1 МБДОУ № 27 «Микки-Маус».

Использование данной схемы обязательно для проведения инструктажа с воспитанниками и персоналом с целью обеспечения безопасности при движении в непосредственной близости с территорией образовательного учреждения.

3. Пути движения транспортных средств по территории корпуса 1
МБДОУ № 27 «Микки-Маус» (проезд Взлётный, 9) к местам
разгрузки/погрузки и рекомендуемые безопасные пути
передвижения воспитанников



Пояснительная записка к схеме путей движения транспортных средств по территории корпуса 1 МБДОУ № 27 «Микки-Маус» (проезд Взлётный, 9) к местам разгрузки/погрузки и рекомендуемых безопасных путей передвижения воспитанников

На схеме указана примерная траектория движения на территории корпуса 1 МБДОУ № 27 «Микки-Маус» транспортных средств, прибывающих для подвоза продуктов на пищеблок и для вывоза твердых бытовых отходов. Схема предназначена для инструктажа воспитанников и персонала МБДОУ № 27 «Микки-Маус», особенно при передвижении воспитанников групп «Гномик», «Рябинка», «Яблонька», «Ромашка», «Аленка».

При инструктаже воспитанников педагогам особое внимание обратить на необходимость воздержаться от пересечения пути движения автотранспорта во время его передвижения по территории. Движение воспитанников осуществлять строго по маршруту, указанному на схеме. Передвижение воспитанников групп «Гномик», «Рябинка», «Яблонька», «Ромашка», «Аленка» к прогулочным участкам осуществлять только при отсутствии автотранспорта на территории образовательного учреждения.

Корпус 2 МБДОУ № 27 «Микки-Маус» (улица Озёрная, 1/1)

1. План - схема района расположения корпуса 2 МБДОУ № 27 «Микки-Маус» (ул. Озёрная, 1/1), пути движения транспортных средств и воспитанников



Пояснительная записка к план-схеме расположения корпуса 2 МБДОУ № 27 «Микки-Маус»

1. Район расположения корпуса 2 МБДОУ № 27 «Микки-Маус» определяется группой жилых домов, зданий и улично-дорожной сетью с учетом остановок общественного транспорта, центром которого является непосредственно корпус 2 МБДОУ № 27 «Микки-Маус».

2. Территория, указанная на схеме, включает:

- корпус 2 МБДОУ № 27 «Микки-Маус»;
- жилые дома, в которых проживает большая часть воспитанников МБДОУ № 27 «Микки-Маус»;
- автомобильные дороги и тротуары;
- остановки маршрутных транспортных средств, на которые прибывают воспитанники, проживающие в других районах города.

3. На схеме обозначено:

- расположение жилых домов, зданий и сооружений;
- сеть автомобильных дорог;
- пути движения транспортных средств;
- пути движения воспитанников в корпус 2 МБДОУ № 27 «Микки-Маус» от остановок маршрутных транспортных средств и обратно;
- уличные наземные (регулируемые и нерегулируемые) пешеходные переходы;
- названия улиц и нумерация домов.

Схема необходима:

- для общего представления о районе расположения корпуса 2 МБДОУ №27 «Микки-Маус»;
- для изучения воспитанниками, их родителями (законными представителями) и персоналом МБДОУ №27 «Микки-Маус» безопасных путей движения от дома (от отдаленных остановок маршрутных транспортных средств) к корпусу 2 МБДОУ №27 «Микки-Маус» и обратно.

При изучении маршрутов движения родителями (законными представителями) воспитанников и персоналу образовательного учреждения необходимо уделять особое внимание указанным в плане-схеме местам расположения тротуаров, а также пешеходных переходов, так как эта часть маршрута является наиболее опасной.

2. Схема организации дорожного движения в непосредственной близости от корпуса 2 МБДОУ № 27 «Микки-Маус» (ул. Озёрная, 1/1) с размещением соответствующих технических средств организации дорожного движения и маршрутов движения воспитанников



Условные обозначения:

-  - жилая застройка
-  - движение пешеходов
-  - тротуар
-  - проезжая часть
-  - движение транспортных средств
-  - пешеходный переход
-  - автобусная остановка
-  - движение запрещено
-  - светофор
-  - жилая зона
-  - учреждение здравоохранения

**Пояснительная записка
к плану-схеме организации дорожного движения в непосредственной
близости от корпуса 2 МБДОУ № 27 «Микки-Маус» с размещением
соответствующих технических средств организации дорожного
движения и маршрутов движения воспитанников**

1. Схема организации дорожного движения ограничена автомобильными дорогами, находящимися в непосредственной близости от корпуса 2 МБДОУ № 27 «Микки-Маус».

2. На схеме обозначены:

– здание корпуса 2 МБДОУ №27 «Микки-Маус» с указанием территории, принадлежащей непосредственно образовательному учреждению;

– автомобильные дороги и тротуары;

– направление движения транспортных средств по проезжей части;

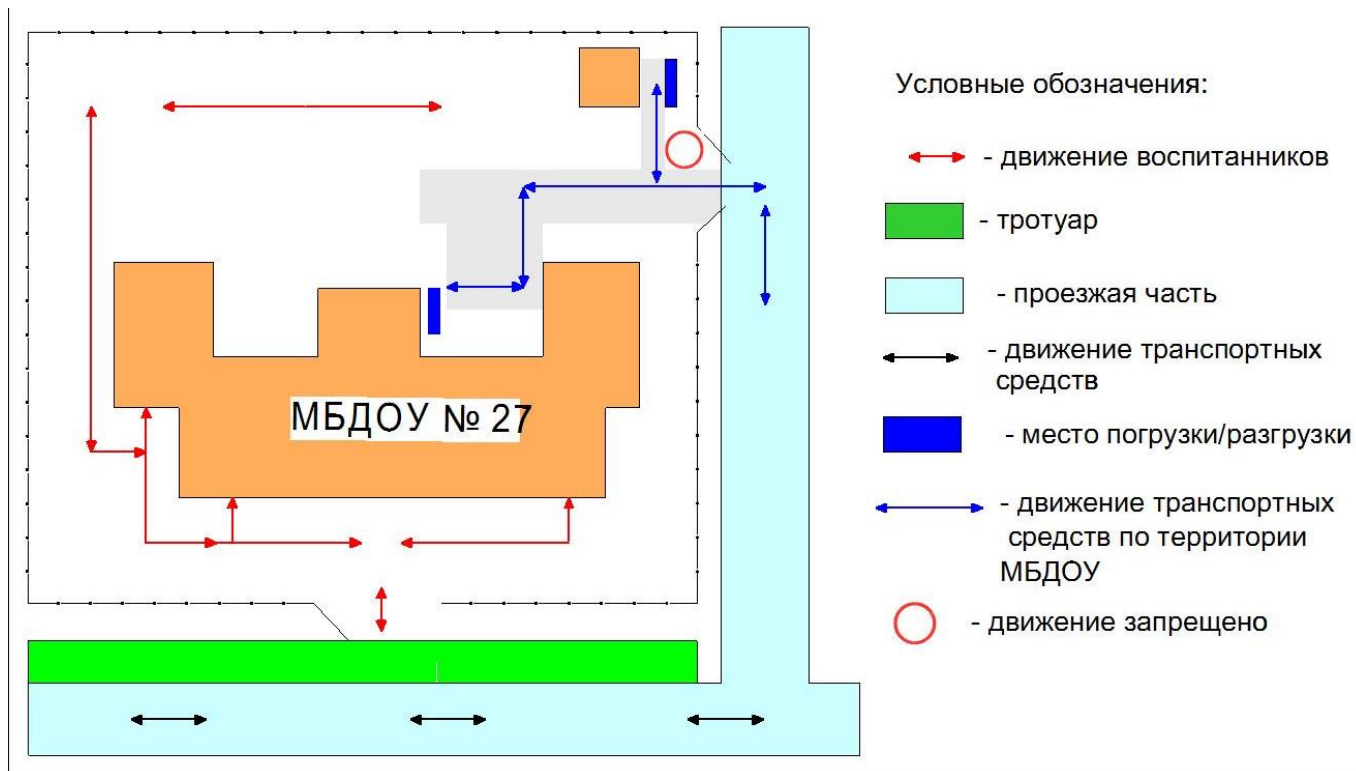
– направление безопасного маршрута движения воспитанников.

3. Безопасные маршруты движения воспитанников к образовательному учреждению и обратно.

Анализируя план-схему, необходимо обратить особое внимание на соблюдение мер предосторожности, связанных с ограниченным обзором из-за стоящих автомобилей вблизи здания корпуса 2 МБДОУ № 27 «Микки-Маус».

Использование данной схемы обязательно для проведения инструктажа с воспитанниками и персоналом с целью обеспечения безопасности при движении в непосредственной близости с территорией образовательного учреждения.

3. Пути движения транспортных средств по территории корпуса 2 МБДОУ № 27 «Микки-Маус» (ул. Озёрная, 1/1) к местам разгрузки/погрузки и рекомендуемые безопасные пути передвижения воспитанников



Пояснительная записка к схеме путей движения транспортных средств по территории корпуса 2 МБДОУ № 27 «Микки-Маус» (улица Озёрная, 1/1) к местам разгрузки/погрузки и рекомендуемых безопасных путей передвижения воспитанников

На схеме указана примерная траектория движения на территории корпуса 2 МБДОУ № 27 «Микки-Маус» транспортных средств, прибывающих для подвоза продуктов на пищеблок и для вывоза твердых бытовых отходов. Схема предназначена для инструктажа воспитанников и персонала МБДОУ № 27 «Микки-Маус».

При инструктаже воспитанников педагогам особое внимание следует обратить на необходимость воздержаться от пересечения пути движения автотранспорта во время его передвижения по территории. Движение воспитанников осуществлять строго по маршруту, указанному на схеме.

II. Информация об обеспечении безопасности перевозок воспитанников специальным транспортным средством (автобусом)

На балансе учреждения специального транспортного средства для перевозок воспитанников не имеется. Перевозки воспитанников специальными транспортными средствами сторонних организаций не осуществляются.

III. Информация об организации движения транспортных средств и воспитанников при проведении дорожных ремонтно-строительных работ вблизи МБДОУ № 27 «Микки-Маус»

Каждый конкретный случай проведения дорожных ремонтно-строительных работ вблизи МБДОУ № 27 «Микки-Маус» дополнительно согласовывается с Госавтоинспекцией УМВД России по г. Сургуту. При этом составляется индивидуальная план-схема с указанием места производства дорожных ремонтно-строительных работ, его обустройства дорожными знаками и ограждениями, иными техническими средствами организации дорожного движения, а также безопасный маршрут движения воспитанников к образовательному учреждению.